PROGRAM HOSPODÁRSKEHO ROZVOJA A SOCIÁLNEHO ROZVOJA OBCE MAJCICHOV

NA ROKY 2022 - 2030



www.majcichov.sk

Názov:	**Program hospodárskeho rozvoja a sociálneho rozvoja obce Majcichov na roky 2022 - 2030**

Územné vymedzenie: Trnavský kraj, okres Trnava, obec Majcichov

Územný plán obce schválený: Áno

Dátum schválenia PHRSR:

Dátum platnosti: 2022 – 2030

Verzia:

Publikovaný verejne: Áno

Vypracoval: Gemini Group s.r.o.



Obsah

Príhovor starostu obce 4

Úvod 5

Časť A – Analytická časť 8

A.I Analýza vnútorného prostredia 8

1. Základná charakteristika obce a jej stručný historický vývoj 8
2. Obyvateľstvo 12
3. Domový a bytový fond 26
4. Občianska vybavenosť 29
5. Rozpočet a finančné hospodárenie obce 35

Ex post hodnotenie realizácie predchádzajúceho PHSR 38

A. II Analýza vonkajšieho prostredia 39

6. Väzby na dopravné komunikácie 40
7. Prírodné pomery 43
8. Využitie zeme 44
9. Životné prostredie 45
10. Cestovný ruch 47

A. III Zhodnotenie súčasného stavu územia 48

11. SWOT analýza a syntéza jej výsledkov 48
12. Hlavné disparity a faktory rozvoja 51
13. Budúci rozvoj obce 51
14. STEEP analýza 52
15. Výsledky dotazníkového prieskumu 53

Časť B – Strategická časť 58

16. Vízia územia 58
17. Návrh stratégie rozvoja obce Majcichov 58

Časť C – Programová časť 60

ČasŤ D – Realizačná časť 88

Časť E – Finančná časť 99

E.I Indikatívny finančný plán PHRSR 99

E.II Finančná časť 102

Záver 103

Prílohy 107

Príhovor starostu obce

Vážení obyvatelia, návštevníci a priaznivci obce Majcichov!

Predkladáme Vám Program hospodárskeho rozvoja a sociálneho rozvoja (PHRSR) obce Majcichov na roky 2022 - 2030. Predkladaný dokument PHRSR a územný plán obce sú dva najdôležitejšie strategické a plánovacie dokumenty, ktoré sa priamo dotýkajú rozvoja územia obce. Ich schválením v zastupiteľstve obce sa stávajú záväznými nástrojmi systémového riadenia rozvoja samosprávy.

Vypracovanie Programu hospodárskeho rozvoja a sociálneho rozvoja je zákonnou povinnosťou každej obce na území Slovenskej republiky bez ohľadu na jej veľkosť. Táto povinnosť vychádza zo zákona č. 309/2014 Z. z. o podpore regionálneho rozvoja. Dokument PHRSR obce Majcichov obsahuje víziu rozvoja našej obce, ako aj zoznam opatrení z hospodárskej, sociálnej a environmentálnej oblasti, ktorých realizácia prispeje k naplneniu definovanej vízie dosiahnutiu želaného stavu. Úlohou samosprávy je zabezpečiť realizáciu jednotlivých plánovaných opatrení a aktivít, ako aj ich súlad so strategickým plánovaním a podmienkami podpory regionálneho rozvoja v zmysle požiadaviek na čerpanie nenávratných finančných príspevkov zo štrukturálnych fondov a Kohézneho fondu Európskej únie.

Predkladaný dokument PHRSR obce Majcichov na roky 2022 - 2030 je základným strednodobým plánovacím dokumentom podpory regionálneho rozvoja a komunálnej politiky na lokálnej úrovni. Priamo nadväzuje na strategické a programové dokumenty na vyššej regionálnej, národnej a nadnárodnej úrovni. Dokument rešpektuje lokálne špecifiká a jedinečnosti územia a práve z ich analýzy stanovuje oblasti, ktoré majú potenciál pre rozvoj v obci Majcichov. Program hospodárskeho rozvoja a sociálneho rozvoja obce Majcichov je spracovaný na obdobie rokov 2022 - 2030 (9 ročný časový horizont). Na jeho tvorbe sa podieľalo viacero externých a interných spolupracovníkov, poslanci obecného zastupiteľstva, zamestnanci Obecného úradu Majcichov a v neposlednom rade samotní občania a organizácie pôsobiace na území obce Majcichov.

Týmto by som rád vyjadril svoje presvedčenie, že smerovanie našej obce v súlade s týmto strategickým dokumentom bude prispievať k napĺňaniu stanovených cieľov, ktoré pomôžu naplniť očakávania nás všetkých, ktorí v obci Majcichov žijeme, ktorí sa aktívne zaujímame o verejné dianie v našej obci, a ktorým na rozvoji obce a kvalite života v obci záleží. Zároveň pevne verím, že zostaneme aktívni počas celého programového obdobia a budeme sa podieľať na tom, aby bol PHRSR otvorený a živý dokument, schopný reagovať na nové, aktuálne podnety a výzvy prichádzajúce z vnútorného, či vonkajšieho prostredia.

Srdečne sa chcem poďakovať všetkým, ktorí na tejto neľahkej a časovo náročnej tvorbe PHRSR aktívne participovali a prispeli tým k formovaniu lepšej budúcnosti našej obce.

Ing. Tibor Marek

Starosta obce Majcichov

Úvod

Strategický dokument Program hospodárskeho rozvoja a sociálneho rozvoja obce Majcichov na roky 2022 - 2030 (ďalej iba „PHRSR“) bol vypracovaný na základe Zákona č. 309/2014 Z. z. o podpore regionálneho rozvoja a rovnako aj v súlade s platnou metodikou na vypracovanie PHRSR, ktorú vydalo Ministerstvo dopravy, výstavby a regionálneho rozvoja Slovenskej republiky.

Dokument PHRSR je spolu s územným plánom základným dokumentom riadenia samosprávy a podpory regionálneho rozvoja na lokálnej úrovni. Cieľom tohto dokumentu je detailná analýza sociálnych, ekonomických, kultúrnych, environmentálnych, technických a iných východiskových podmienok v riešenej lokalite, ako aj identifikácia potenciálnych príležitostí rozvoja územia a navrhnutie konkrétnych opatrení pre rozvoj obce. PHRSR má charakter strednodobého dokumentu (9 rokov). Aktivity obsiahnuté v tomto dokumente boli navrhnuté tak, aby riešili aktuálne potreby obce, vzhľadom na jej finančné možnosti, boli v súlade so stratégiou trvalo udržateľného rozvoja a zároveň prispievali k napĺňaniu cieľov regionálnej a národnej politiky. Dokument PHRSR slúži ako významný podklad pri získavaní finančných prostriedkov z európskych fondov a dotácií zo štátneho rozpočtu.

Dokument je členený na päť hlavných častí (A – E), ktoré sa následne delia na parciálne časti v závislosti od daného kontextu:

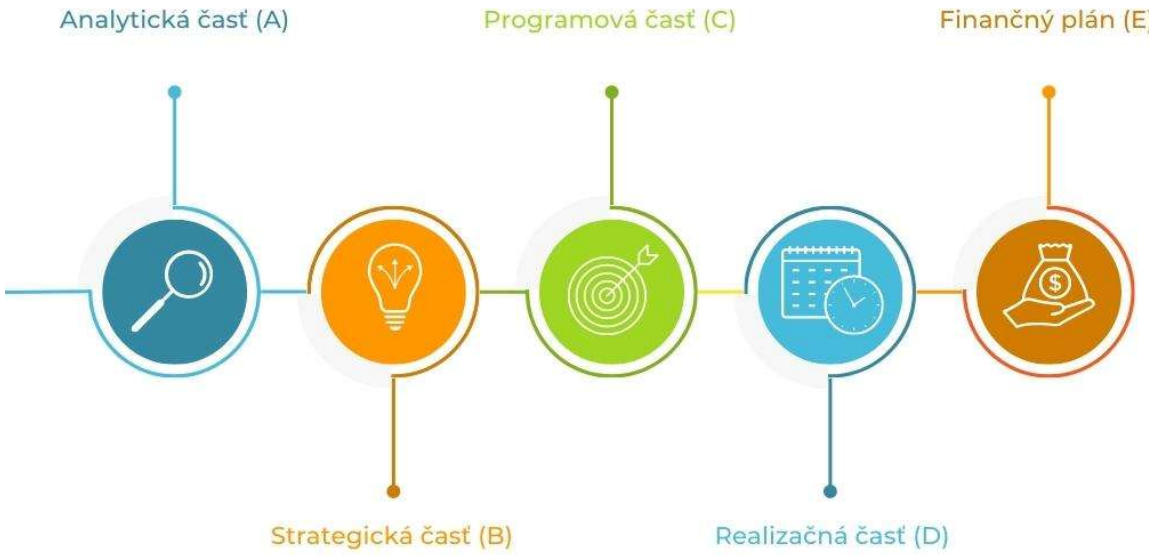

Schéma 1: Členenie dokumentu PHRSR, vlastné spracovanie

Analytická časť (A) predstavuje opis vnútorného a vonkajšieho prostredia. Obsahuje podrobné socioekonomické, územno-technické a prírodno-environmentálne analýzy.

Strategická časť (B) dokumentu je definovaná víziou, ktorej ciele sú bližšie špecifikované prostredníctvom priorít, opatrení a aktivít, ktorými sa má zabezpečiť dosiahnutie budúceho želaného stavu.

V **programovej časti** (C) sú uvedené konkrétne opatrenia a aktivity vrátane ich výstupov a merateľných ukazovateľov zamýšľaných projektov, prostredníctvom ktorých bude možné dosiahnuť stanovené ciele.

Realizačná časť (D) opisuje proces zabezpečenia realizácie, ktorý pozostáva z inštitucionálneho a organizačného zabezpečenia, z monitorovania a následného hodnotenia realizovaných aktivít. Súčasťou realizačnej časti je časový harmonogram stanovených projektových aktivít.

Finančná časť (E) zahŕňa indikatívny finančný plán vrátane zdrojov financovania jednotlivých projektových aktivít.

Dokument PHRSR sa vypracováva s možnosťou pravidelnej aktualizácie. Vzhľadom na to, že na tvorbe PHRSR sa podieľajú samotní občania a zástupcovia obce, ako aj podnikatelia a záujmové skupiny pôsobiace v obci, je PHRSR najrelevantnejším odrazom skutočných potrieb lokálnych aktérov. V tejto súvislosti možno PHRSR označiť za dokument, ktorý umožňuje občanom a ďalším subjektom interakciu v oblasti zodpovednosti za kvalitu svojho života v obci, avšak v neposlednom rade slúži aj ako propagačný materiál pre potenciálnych návštevníkov obce, záujemcov o bývanie, či domácich a zahraničných investorov.

Tvorbu PHRSR pre obec Majcichov zrealizovala spoločnosť Gemini Group s.r.o., ktorá bola vybraná v procese verejného obstarávania. Spoločnosť pri tvorbe dokumentu spolupracovala s pracovnými skupinami pozostávajúcimi z miestnych aktérov – občanov a odborníkov z verejného, súkromného i mimovládneho sektora.

Ťažisková bola predovšetkým spolupráca so zamestnancami Obecného úradu v Majcichove, občanmi a organizáciami pôsobiacimi v obci. Jednotliví aktéri zapojení do procesu prípravy dokumentu poskytovali spoločnosti Gemini Group s.r.o. relevantné informácie a dáta.



Schéma 2: Stakeholderi pri tvorbe PHRSR, vlastné spracovanie

PHRSR obce Majcichov je úzko previazaný s operačnými programami, ktoré vznikli na základe Partnerskej dohody SR na roky 2014 – 2020 a taktiež s Národnou stratégiou regionálneho rozvoja SR do roku 2030. Táto stratégia stanovuje cieľ: „Integrovaným a výsledkovo orientovaným prístupom k regionálnemu rozvoju a na základe využitia vnútorného potenciálu regiónov zvýšiť do roku 2030 ich adaptabilitu, konkurencieschopnosť a výkonnosť pri súčasnom zvyšovaní kvality života obyvateľov a pri rešpektovaní princípov trvalo udržateľného rozvoja.“ PHRSR obce Majcichov je v súlade s uvedeným cieľom. Program hospodárskeho rozvoja a sociálneho rozvoja obce Majcichov schvaľuje Obecné zastupiteľstvo. Obecné zastupiteľstvo bude následne realizovať aj vykonateľnosť, kontrolu, monitorovanie a hodnotenie tohto programu.



ČASŤ A – ANALYTICKÁ ČASŤ

A.I ANALÝZA VNÚTORNÉHO PROSTREDIA

1. Základná charakteristika obce a jej stručný historický vývoj

Obec Majcichov s rozlohou 18,20 km^2 leží v nadmorskej výške 149 m n. m. Z hľadiska územnosprávneho členenia Slovenskej republiky sa obec nachádza v časti NUTS II Západné Slovensko. V rámci NUTS III spadá obec Majcichov do Trnavského samosprávneho kraja a v rámci NUTS IV do okresu Trnava. Obec leží na úrodnej Podunajskej nížine na rozhraní jej dvoch podoblastí, Podunajskej pahorkatiny a Podunajskej roviny, na sútoku Dudváhu a Trnávky.

Obec Majcichov	
Kód obce	507296
Názov regiónu	Podunajský
Názov kraja	Trnavský
Názov okresu	Trnava
Štatút	Obec
PSČ	919 22
Prvá pís. zmienka	rok 1266
Nadmorská výška	149 m n. m.
Počet obyvateľov	2 213
Rozloha	18,20 km2

Tabuľka 1: Základné charakteristiky obce Majcichov, zdroj: ŠÚSR, e-obce, 2022

Obec Majcichov sa rozprestiera v západnej časti Slovenska. Terén obce je rovinatý, s nadmorskou výškou v priemere 149 m n. m. v katastri. Majcichov možno zaradiť medzi teplé klimatické oblasti, ktoré charakterizuje teplé podnebie. Teplú klimatickú oblasť charakterizuje viac ako 50 letných dní (dni s teplotou vzduchu minimálne 25 °C). Na podnebie vplýva teplý vzduch prúdiaci z Podunajskej nížiny.

Od okresného a zároveň krajského mesta Trnava je obec Majcichov vzdialená vzdušnou čiarou 10,4 km južne a od hlavného mesta Bratislava 41,5 km severovýchodne. Obec Majcichov s počtom obyvateľov 2 213 (k 31.12.2021) spadá do kategórie stredne veľkých obcí do 2500 obyvateľov. Hustota obyvateľstva k 31.12.2021 bola 121,59 obyv./km^2.

Z hľadiska hierarchizácie sídiel podľa nového územno-správneho členenia Slovenska je obec Majcichov charakterizovaná ako obec s vidieckym typom osídlenia.

Polohový potenciál obce je veľmi vysoký, nakoľko leží v blízkosti krajského mesta Trnava a tiež v relatívnej blízkosti hlavného mesta Bratislava. Blízkosť týchto miest vytvára podmienky pre ďalší rozvoj obce.

História obce

Archeologické náleziská naznačujú, že na území dnešného Majcichova žil praveký človek už v staršej dobe kamennej (35 000 – 8 000 rokov p. n. l.). V literatúre sa častejšie uvádza osídlenie Majcichova z mladšej doby kamennej (od r. 5 000 – do r. 3 000 p. n. l.). V tejto súvislosti sa spomína sídlisko ľudu s kultúrou volútovej keramiky. Najčastejšie stopy po predkoch Majcichovčania nachádzajú v dobe bronzovej (od r. 1900 – 700 p. n. l.), ide o lužickú a velatickú kultúru. V staršej dobe železnej (od r. 700 – 300 p. n. l.) je známe sídlisko južne od Majcichova, už v katastri obce Hoste, v lokalite Malý háj.

Na prelome 5. a 6. storočia nášho letopočtu sa tu usadili Slovania. K zachovaným stopám patrí sídlisko s keramikou pražského typu.

Z 9. storočia je v Majcichove známe od miestnej časti Palaj k Vlčkovskému háju Veľkomoravské ochranné hradisko, ktoré malo rozlohu 3 hektáre. Archeologický výskum tohto hradiska vykonal Archeologický ústav SAV v Nitre v 60. rokoch 20. storočia a začiatkom 21. storočia. Výskumy preukazujú, že rozloha by mohla byť dokonca až 9 hektárov. Hradisko ležalo na dôležitej obchodnej križovatke. Je veľmi pravdepodobné, že už v tomto období existoval Majcichov pod názvom Majtech ako malá osada na mieste dnešnej hornej ulice pod kostolom. Na mieste kostola pravdepodobne stála strážna veža. Okolo Majcichovského hradiska sa vytvorila celá sieť služobných osád. V tomto období Majcichovčania prijali kresťanstvo, ktoré po zániku hradiska upevňovali aj starí maďari v rámci uhorského štátu, o čom svedčia mnohé maďarské názvy – farkašín (Vlčkovce), Majthény(Majcichov).

Hoci je Majcichov spolu s kostolom písomne doložený z roku 1266, o čom svedčí zápis Nitrianskej kapituly, z vyššie spomenutého je isté že obec existovala oveľa skôr.

Do života Majcichova zasiahli Elephanthyovci z Lefantioviec pri Nitre, kráľ Žigmund Luxemburský, Thurzovci, Františlovi Ujlakymu- Rábskemu biskupovi Wofgangovy, Báthoryovci, Stupavské panstvo, Szegédivoci, Štiavnicke panstvo, Bencsicsovci, Gudicsovci, Abrahámfyovci, Farkasovci, Esterháziovci, Szegeliovci (kostolu darovali monštranciu, cisórium do kaplnky na cintoríne ktorá je z roku 1697).

Z prvej polovice 18. storočia sa pod kostolom nachádzajú kripty Andreanskych a Szegediovcov. V 18. storočí k vlastníkom obce patrili aj Andrasziovci.

V Majcichove pôsobil v rokoch 1862 - 1870 farár a národný dejateľ Ján Palárik, ktorý tu je aj pochovaný a jeho nasledovníci František Richard Osvald, Konštantín Hurban, Michal Kopčan, Jozef Karell a Anton Grman.

V pamätnej izbe Jána Palárika sa nachádza obraz, ktorý predstavuje tzv. Majcichovský mier, ktorý symbolizuje koniec cisársko-kuruckých vojen.



Obecné symboly

K obecným symbolom obce Majcichov patria erb obce a vlajka obce.

Erb obce:



Obrázok 1: Erb obce Majcichov, zdroj: obec Majcichov

Tento erb bol v pečati na štíte a je datovaný rokom 1625. Nič sa na ňom nezmenilo. Erb tvorí obrnené rameno v modrom štíte, rameno drží strieborné klasy. Na ľavej strane je lemeš, teda časť pluhu, ktorý je v mnohých erboch Trnavského okresu. Štyri hviezdy sú symbolom pokoja, vernosti a spravodlivosti.

Vlajka obce:

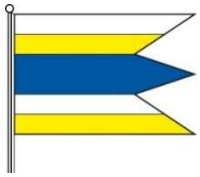

Obrázok 2: Vlajka obce Majcichov, zdroj: obec Majcichov

Vlajka obce Majcichov pozostáva z piatich pozdĺžnych pruhov vo farbách bielej, žltej, modrej, bielej a žltej. Ukončená je troma cípmi. Vlajku obce Majcichov používa starosta a obecné zastupiteľstvo pri slávnostných príležitostiach.

Kultúrne pamiatky a významné miesta:

Hrob s náhrobkom Jána Palárika



Obrázok 3: Hrob Jána Palárika, zdroj: obec Majcichov

Ján Palárik zomrel 7. decembra 1870 v Majcichove na následky podlomeného zdravia. Jeho telo uložili na miestnom cintoríne. V roku 1928 bolo jeho telo exhumované a uložené do nového dôstojnejšieho hrobu. Nad hrobom je jednoduchý žulový pomník, ktorý dal postaviť kanonik nitrianskej kapituly Juraj Gajdošík.

V obci sa nachádza aj pamätná tabuľa a busta Jána Palárika.

Pamätná izba a pamätná tabuľa a socha Jána Palárika



Obrázok 4: Pamätná izba Jána Palárika, zdroj: obec Majcichov

Ján Palárik, národný buditeľ, katolícky kňaz, dramatik a organizátor národného života, žil v 19. storočí. Ako kňaz pôsobil v Starom Tekove, Banskej Štiavnici, na nemeckej fare v Pešti a neskôr v Majcichove. Ako jeden z mnohých spolupracoval pri zakladaní Matice Slovenskej, ďalej sa venoval aj politickým záležitostiam – založil politickú stranu Nová škola slovenská, čím sa podieľal na organizovaní národného školstva a osvety. Ján Palárik sa venoval tiež dramatickej tvorbe, písaniu a editovaniu časopisov, novín a učebníc. Pri príležitosti stého výročia jeho úmrtia bola v Majcichove zriadená pamätná izba, ktorá dokumentuje jeho život a dielo. Panelová výstava s vitrínami postupne mapuje Palárikovo rodisko, štúdiá a tiež jeho pôsobenie v úlohe publicistu, kňaza a národného buditeľa. Dominantným prvkom pamätnej izby je Palárikova busta vyrobená z patinovanej sadry. V pamätnej izbe je umiestnená aj expozícia dejín obce Majcichov s dôrazom na ďalšie významné osobnosti obce, ako František Richard Osvald a Michal Kopčan.

2. Obyvateľstvo

Ukazovatele demografického vývoja majú veľmi dobrú vypovedaciu schopnosť. Hovoria o sociálno-ekonomických podmienkach – minulých, súčasných, ale čiastočne vedia predikovať aj tie budúce. Vďaka analýze demografických ukazovateľov je PHRSR dokumentom, ktorý odráža potreby občanov na lokálnej úrovni, preto je potrebné venovať tejto problematike pozornosť v samostatnej podkapitole.

Vývoj počtu obyvateľov

Ukazovateľ vývoj počtu obyvateľov sa v priebehu rokov dynamicky mení v dôsledku mechanického i prirodzeného pohybu obyvateľstva. V sledovanom období, v rokoch 2012 – 2021 dochádzalo v obci Majcichov k výraznému nárastu počtu obyvateľov. Tempo rastu obyvateľstva dosiahlo vysoké hodnoty najmä po roku 2016.

Zatiaľ čo ku koncu roka 2012 žilo v Majcichove 1 883 obyvateľov, na konci roka 2021 to bolo až 2 213 obyvateľov (nárast o takmer 18 % v priebehu 10 rokov). Priemerný počet obyvateľov obce Majcichov v uplynulej dekáde bol 2 021,7 obyvateľov.

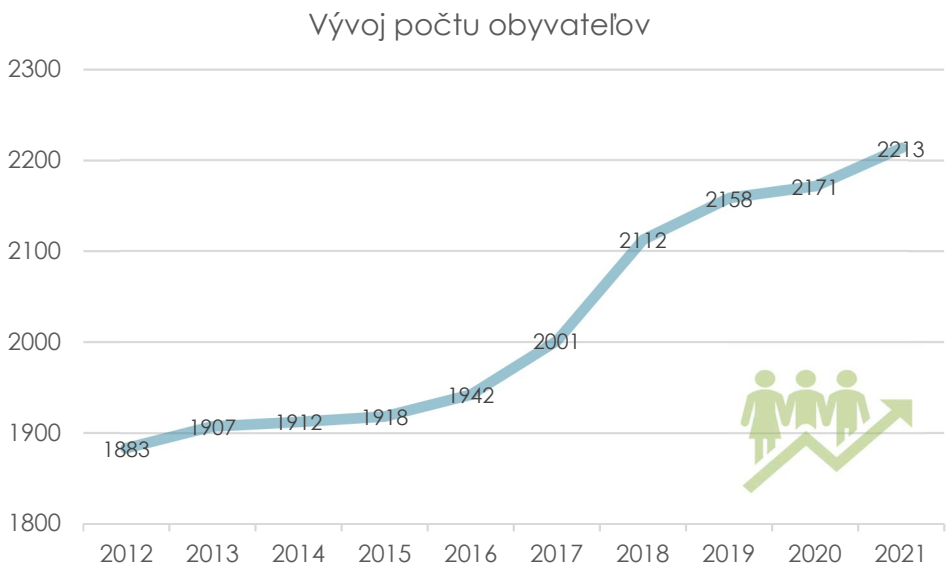

Graf 1: Vývoj počtu obyvateľov obce Majcichov v rokoch 2012 – 2021, zdroj: ŠÚ SR

Z hľadiska pohlavnej štruktúry v obci Majcichov, počet žien prevažuje nad počtom mužov. Takáto situácia je v podmienkach Slovenskej republiky bežná (pomer žien/ mužov je v rámci SR 51,09 %/ 48,91 %). Obec Majcichov sa tomuto trendu vymyká len malou odchýlkou, v roku 2021 v obci Majcichov žilo 50,66 % žien a 49,34 % mužov. Pohlavnú štruktúru obyvateľstva obce Majcichov zachytáva nasledujúci graf.

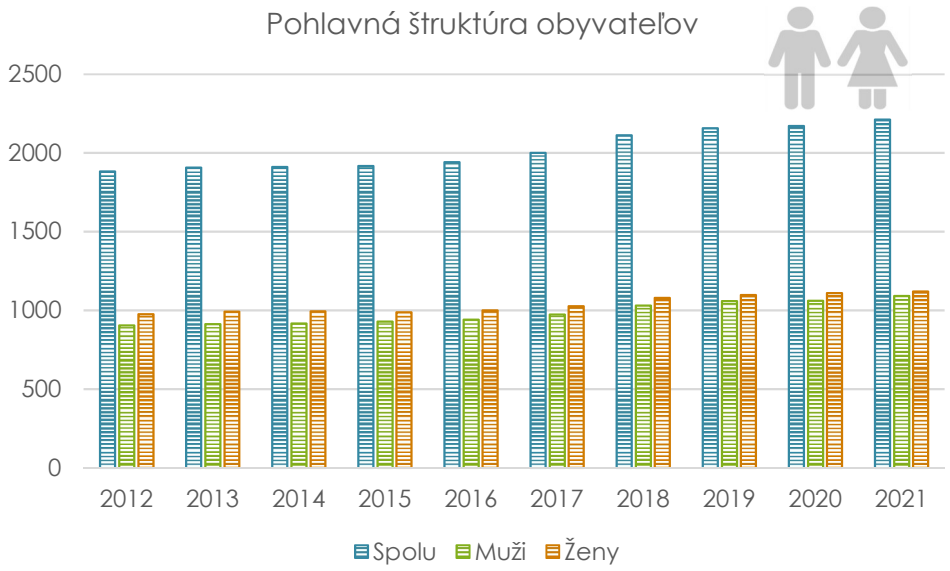

Graf 2: Pohlavná štruktúra obyvateľov obce Majcichov v rokoch 2012 – 2021, zdroj: ŠÚ SR

Pohyb obyvateľstva

Prirodzený pohyb obyvateľstva

Ukazovateľ prirodzený pohyb obyvateľstva je vyjadrený prostredníctvom hlavných populačných procesov, ktorými sú pôrodnosť (natalita) a úmrtnosť (mortalita). V rokoch 2012 – 2021 boli tieto dva ukazovatele v obci Majcichov s výnimkou rokov 2013 a 2015 v pozitívnom vzťahu – počet živonarodených prevyšoval počet zomrelých obyvateľov.

Najvyšší prirodzený prírastok v obci počas sledovaného obdobia bol v roku 2019, kedy počet živonarodených prevyšoval počet zomrelých o 11 osôb. Priemerná hodnota tohto ukazovateľa v obci Majcichov počas uplynulej dekády bola + 2,4 obyvateľov/ rok.

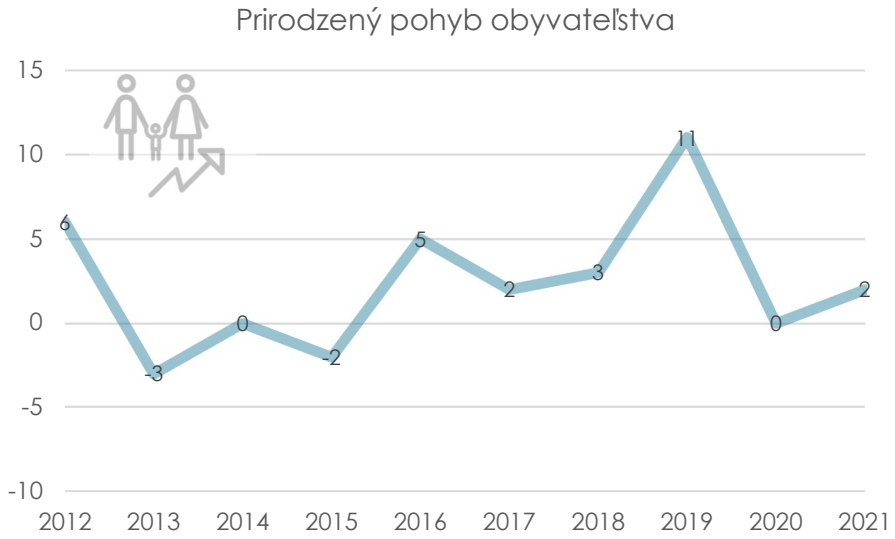

Graf 3: Vývoj prirodzeného pohybu obyvateľstva v obci Majcichov v rokoch 2012 – 2021, zdroj: ŠÚ SR

Prirodzený pohyb obyvateľstva detailnejšie mapuje nasledujúca tabuľka.

Rok	2012	2013	2014	2015	2016	2017	2018	2019	2020	2021
Živonarodení	18	18	19	18	23	21	18	32	25	32
Zomretí	12	21	19	20	18	19	15	21	25	30
Prirodzený prírastok/úbytok	6	-3	0	-2	5	2	3	11	0	2

Tabuľka 2: Prirodzený pohyb obyvateľstva v obci Majcichov v rokoch 2012- 2021, zdroj: ŠÚ SR

Mechanický pohyb obyvateľstva

Okrem prirodzeného pohybu obyvateľstva má významný vplyv na vývoj počtu obyvateľov obce aj mechanický pohyb obyvateľstva. Výsledkom mechanického pohybu je migračné saldo. Mechanickým pohybom rozumieme migráciu (imigráciu a emigráciu, resp. prisťahovanie a vysťahovanie), ktorú možno interpretovať aj ako indikátor celkovej atraktivity prostredia obce. Rozhodovanie obyvateľov, či vo svojej súčasnej lokalite zostanú, sa takmer vždy deje na základe mnohých faktorov: dostupných pracovných príležitostiach, cenovej relácie nehnuteľností, kvality životného prostredia, dostupnosti sociálnych služieb, možností trávenia voľného času, kvality dopravnej infraštruktúry, rodinných väzieb a podobne. V prípade, že viac ľudí z lokality odchádza než do nej prichádza, pravdepodobne existuje nesúlad medzi potrebami občanov a možnosťami, ktoré lokalita ponúka. V tejto súvislosti je dokument PHRSR zdrojom cenných informácií, ktoré môže obec využiť vo svoj prospech.

Migračné saldo v obci Majcichov dosahovalo každoročne pozitívne hodnoty. Priemerné migračné saldo v obci Majcichov počas rokov 2012 – 2021 bolo + 34,50 osôb/rok.

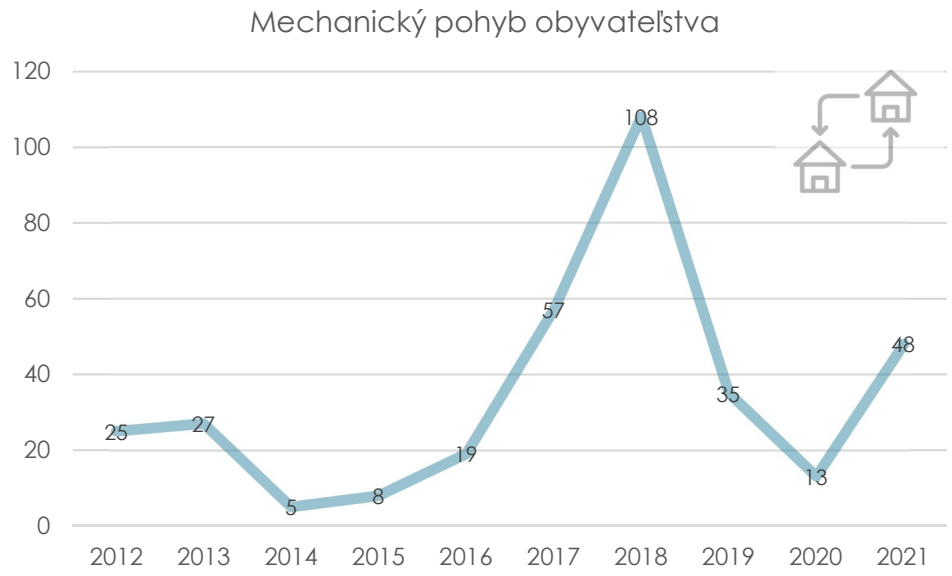

Graf 4: Vývoj mechanického pohybu obyvateľstva v obci Majcichov v rokoch 2012 – 2021, zdroj: ŠÚ SR

Mechanický pohyb obyvateľstva detailnejšie mapuje nasledujúca tabuľka.

Rok	2012	2013	2014	2015	2016	2017	2018	2019	2020	2021
Prisťahovaní	45	52	36	34	47	90	143	66	42	84
Vysťahovaní	20	25	31	26	28	33	35	31	29	36
Migračné saldo	25	27	5	8	19	57	108	35	13	48

Tabuľka 3: Mechanický pohyb v obci Majcichov v rokoch 2012 – 2021, zdroj: ŠÚ SR

Celkový pohyb obyvateľstva

Ukazovateľ celkový pohyb obyvateľstva je výsledkom súčtu prirodzeného prírastku/úbytku a mechanického (migračného) prírastku/úbytku. Súčet živonarodených a prisťahovaných prevyšoval súčet zomrelých a odsťahovaných v obci Majcichov počas všetkých sledovaných rokov. Celkový prírastok obyvateľstva bol spôsobený najmä v dôsledku vysokého počtu prisťahovaných osôb.

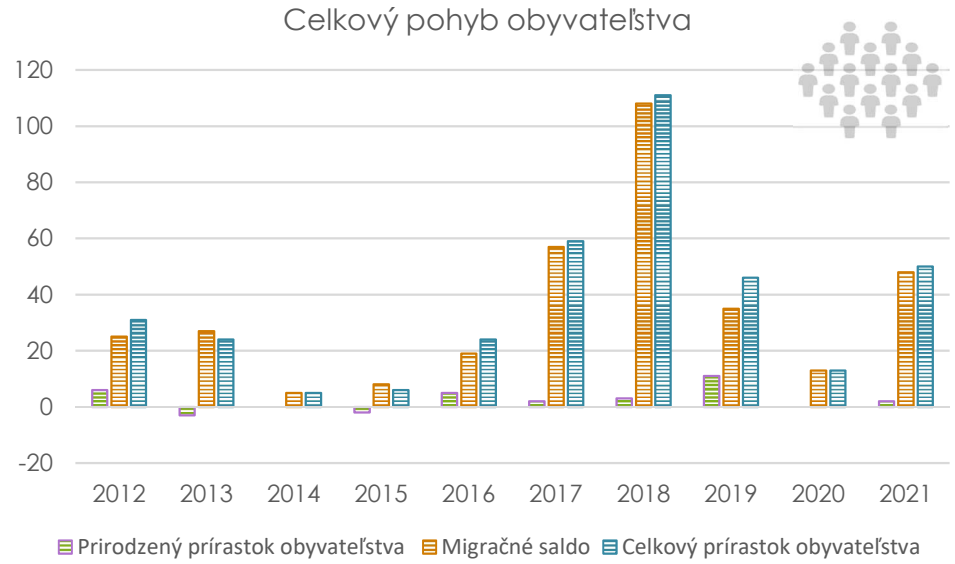

Graf 5: Vývoj celkového prírastku obyvateľstva v obci Majcichov v rokoch 2012 – 2021, zdroj: ŠÚ SR

Celkový pohyb obyvateľstva v obci Majcichov detailnejšie mapuje nasledujúca tabuľka.

Rok	2012	2013	2014	2015	2016	2017	2018	2019	2020	2021
Prirodzený pohyb	6	-3	0	-2	5	2	3	11	0	2
Mechanický pohyb	25	27	5	8	19	57	108	35	13	48
Celkový pohyb	31	24	5	6	24	59	111	46	13	50

Tabuľka 4: Celkový pohyb v obci Majcichov v rokoch 2012 – 2021, zdroj: ŠÚ SR

Štruktúra obyvateľstva

Pre dôkladnú a podrobnú demografickú analýzu je potrebné poznať aj demografické ukazovatele, ktoré patria do takzvanej demografickej statiky. Síce táto kategória evokuje strnulý stav, sú ukazovatele štruktúry obyvateľstva výsledkom predchádzajúceho populačného vývoja, t. j. súčasnú štruktúru obyvateľstva ovplyvnil populačný vývoj za posledných 60 až 100 rokov prostredníctvom prirodzeného a mechanického pohybu.

Rodinný stav

Rodinný stav sa chápe ako osobitná podmienka, ktorá charakterizuje osobu z hľadiska jej osobných väzieb s jednotlivcami iného alebo rovnakého pohlavia, s ktorými si vytvorí väzby, ktoré budú právne uznané, aj keď nie sú príbuznými. Rodinný stav priamo ovplyvňuje ďalšie ukazovatele, akými sú napríklad sobášnosť, rozvodovosť, pôrodnosť a iné.

V roku 2021, kedy sa uskutočnilo Sčítanie obyvateľov, domov a bytov, z ktorého vychádzame, žilo v Majcichove 42,8 % slobodných obyvateľov, 44,2 % ženatých alebo vydatých, 6,1 % rozvedených, 6,9 % ovdovených. 0,1 % obyvateľov svoj rodinný stav pri zisťovaní neuviedlo.

Veková štruktúra obyvateľstva a index populačnej dynamiky

Poznanie vekovej štruktúry obyvateľstva môže byť užitočné predovšetkým z hľadiska plánovania sociálnych potrieb občanov. Napríklad neustále sa zväčšujúca skupina starších občanov môže indikovať potrebu budovania zdravotných stredísk, klubov seniorov, či sociálnych zariadení pre seniorov. Naopak, zväčšujúca sa skupina mladých pravdepodobne vyvolá potrebu budovania detských ihrísk, centier voľného času pre deti, škôlok, škôl a podobne.

Z celkového počtu obyvateľov, ktorí žili v Majcichove v roku 2021, bolo 17,53 % v predproduktívnom veku, 64,88 % v produktívnom veku a 16,58 % v poproduktívnom veku. Uvedenú situáciu dokumentuje graf č. 6.

V rámci Slovenskej republiky bol počas roka 2021 tento pomer nasledovný: 16,06 % v predproduktívnom veku, 66,55 % v produktívnom veku a 17,39 % v poproduktívnom veku.

Z uvedeného teda vyplýva, že podiel obyvateľov obce Majcichov v predproduktívnom veku je mierne vyšší než je celoslovenský priemer. Naopak, podiel obyvateľov obce Majcichov v produktívnom veku a podiel obyvateľov v poproduktívnom veku je nižší než je celoslovenský priemer.

Za uplynulých 10 rokov v obci Majcichov podiel osôb v predproduktívnom veku vzrástol (nárast o 4,41 percentuálnych bodov), podiel osôb v produktívnom veku klesal (pokles o 5,07 percentuálnych bodov) a podiel osôb v poproduktívnom veku sa takmer nezmenil (nárast o 0,65 percentuálnych bodov). Najvýraznejšie zmeny môžeme sledovať v produktívnej zložke obyvateľstva.

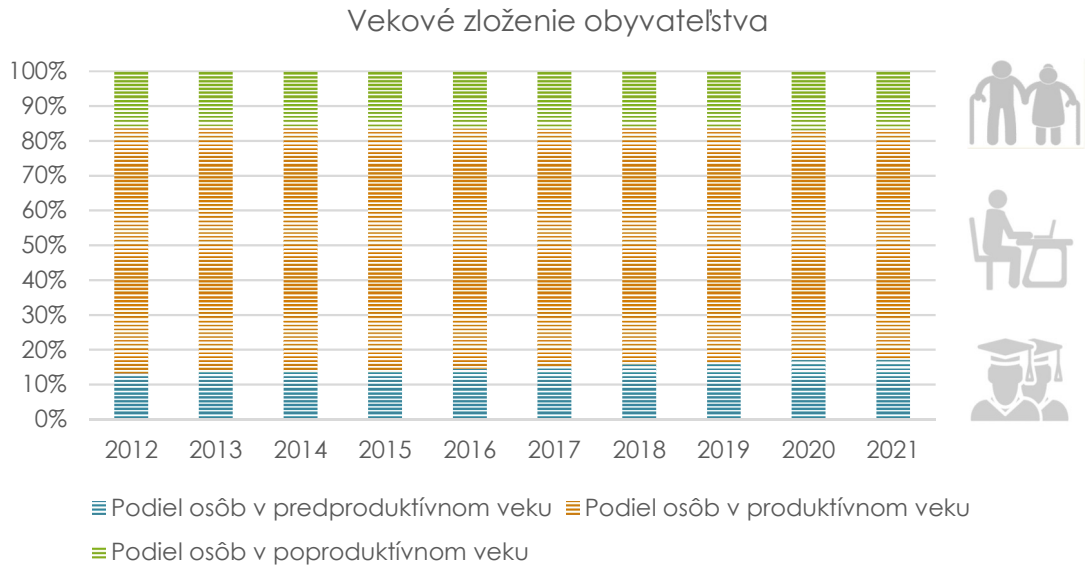

Graf 6: Vekové zloženie obyvateľstva v obci Majcichov v rokoch 2012 – 2021, zdroj: ŠÚ SR.

Vekové zloženie obyvateľstva v obci Majcichov detailnejšie mapuje nasledujúca tabuľka.

Rok	2012	2013	2014	2015	2016	2017	2018	2019	2020	2021
Predproduktívny vek (%)	13,12	13,79	13,76	13,76	14,52	15,14	15,77	16,4	17,23	17,53
Produktívny vek (%)	70,95	70,48	70,35	69,71	69,05	68,22	67,99	67,24	65,68	65,88
Poproduktívny vek (%)	15,93	15,73	15,9	16,53	16,43	16,64	16,24	16,36	17,09	16,58

Tabuľka 5: Veková štruktúra obyvateľstva v obci Majcichov v rokoch 2012 – 2021, zdroj: ŠÚ SR

Celkovo môžeme v posledných rokoch pozorovať znižujúci sa priemerný vek občanov obce Majcichov. Zatiaľ čo v roku 2012 bol priemerný vek obyvateľov 41,41 rokov, v roku 2021 to už bolo len 40,66 rokov. Ide o priemerný vek obyvateľov, ktorý je mierne nižší než je celoslovenský priemer (celoslovenský priemer v roku 2021 bol 41,39 rokov).

Takýto trend nie je v podmienkach Slovenskej republiky, ani v podmienkach Európskej únie bežný, nakoľko v posledných rokoch môžeme sledovať práve opačný trend, ktorým je starnutie populácie.

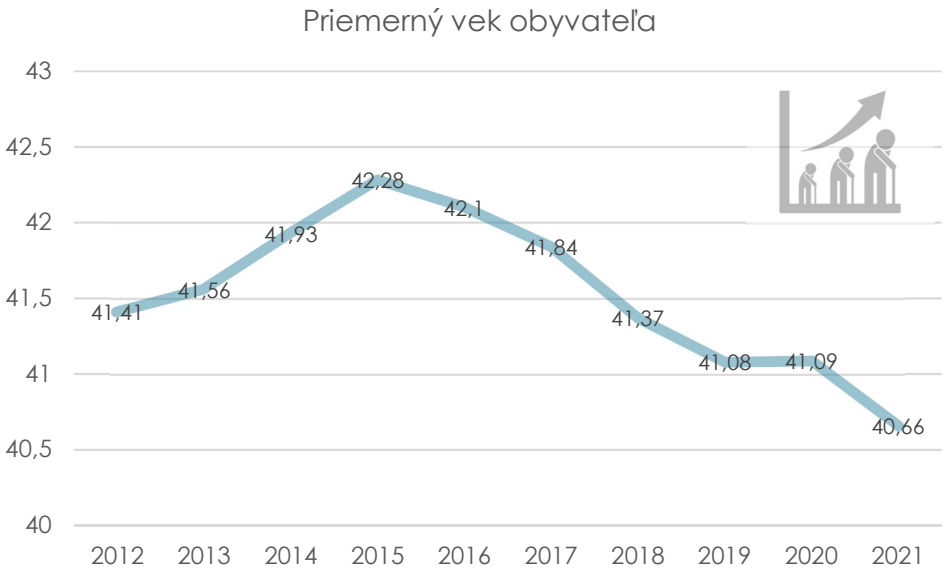

Graf 7: Priemerný vek obyvateľstva v obci Majcichov v rokoch 2012 – 2021, zdroj: ŠÚ SR

Uvedená veková štruktúra obyvateľstva je priaznivá, nakoľko je v obci zaznamenaný prírastok obyvateľov v predproduktívnom veku.

Očakáva sa však, že v dôsledku prisťahovania obyvateľov do obce (najmä mladých rodín) bude tento trend pokračovať a podiel obyvateľstva v predproduktívnom veku sa bude naďalej zvyšovať.

Úlohou predstaviteľov obce bude aktívne reagovať na tieto trendy a zabezpečovať obyvateľom všetky potrebné služby. V prípade obyvateľstva v predproduktívnom veku je nevyhnutné zabezpečiť, aby bola kapacita základnej školy s materskou školou dostatočná, aby bolo zariadenie dostatočne vybavené a aby v ňom bolo poskytované vzdelanie na vysokej úrovni. V prípade obyvateľov, ktorí sa do obce sťahujú, je nevyhnutné vytvoriť vhodné podmienky na to, aby si mohli v obci zabezpečiť vlastné bývanie. Obyvateľom v poproduktívnom veku zároveň v budúcnosti bude potrebné vytvoriť priestor pre poskytovanie širšieho portfólia služieb pre seniorov, napr. zabezpečenie dostatočných kapacít domova sociálnych služieb a podobne.

Vekovú štruktúru obyvateľstva je možné vyjadriť indexom populačnej dynamiky (index starnutia), ktorý predstavuje pomer poproduktívnej a predproduktívnej zložky obyvateľstva. Index populačnej dynamiky vyjadruje, koľko obyvateľov v poproduktívnom veku (65+) pripadá na 100 obyvateľov v predproduktívnom veku (0-14 rokov).

K 31.12. 2021 bol index starnutia 94,59, čo znamená, že na 100 obyvateľov vo vekovej skupine 0 - 14 rokov pripadá približne 95 osôb starších ako 65 rokov. Tento ukazovateľ má v súčasnosti klesajúci trend a existuje predpoklad, že rovnaký trend bude pokračovať aj naďalej, nakoľko podiel obyvateľov v predproduktívnej zložke rastie rýchlym tempom a podiel obyvateľov v poproduktívnej zložke sa výrazne nemení.

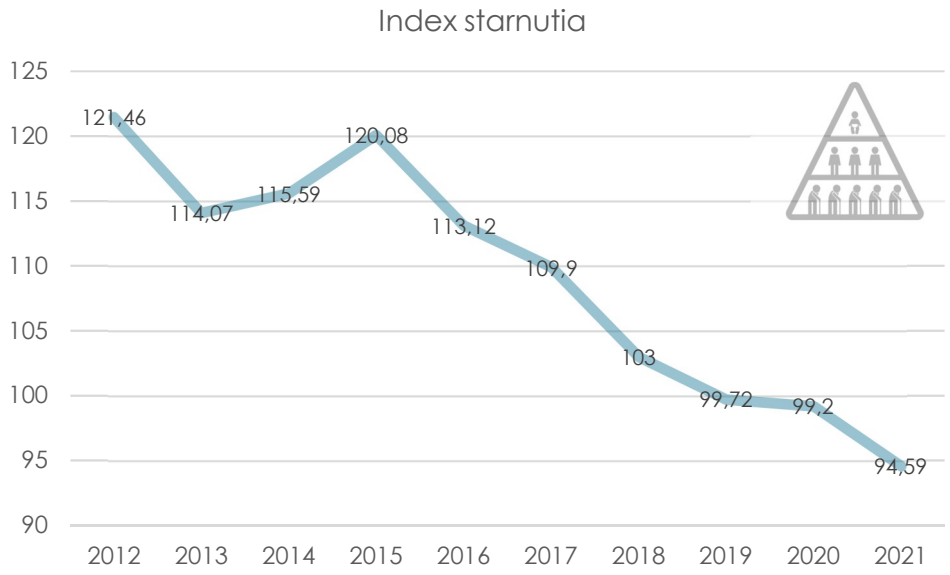

Graf 8: Index starnutia obyvateľstva v obci Majcichov v rokoch 2012 – 2021, zdroj: ŠÚ SR

Vzdelanostná štruktúra obyvateľstva

Dosiahnuté vzdelanie obyvateľstva je kľúčovým ukazovateľom kultúrnej a vzdelanostnej vyspelosti každej spoločnosti. Je jedným z hlavných činiteľov ovplyvňujúcich životnú úroveň a významnou mierou ovplyvňuje budúci rozvoj nielen ma lokálnej úrovni, ale aj celkový rozvoj národného hospodárstva.

V roku 2021, kedy sa uskutočnilo Sčítanie obyvateľov, domov a bytov, z ktorého vychádzame, žilo v Majcichove 13,2 % obyvateľov so základným vzdelaním, 24,9 % obyvateľov so stredoškolským vzdelaním bez maturity, 25,4 % obyvateľov s úplným stredným vzdelaním 5,5 % obyvateľov s vyšším odborným vzdelaním a 16,6 % obyvateľov s vysokoškolským vzdelaním.

Podrobnejší prehľad vzdelanostnej štruktúry obyvateľov obce Majcichov dokumentuje nasledujúci graf.

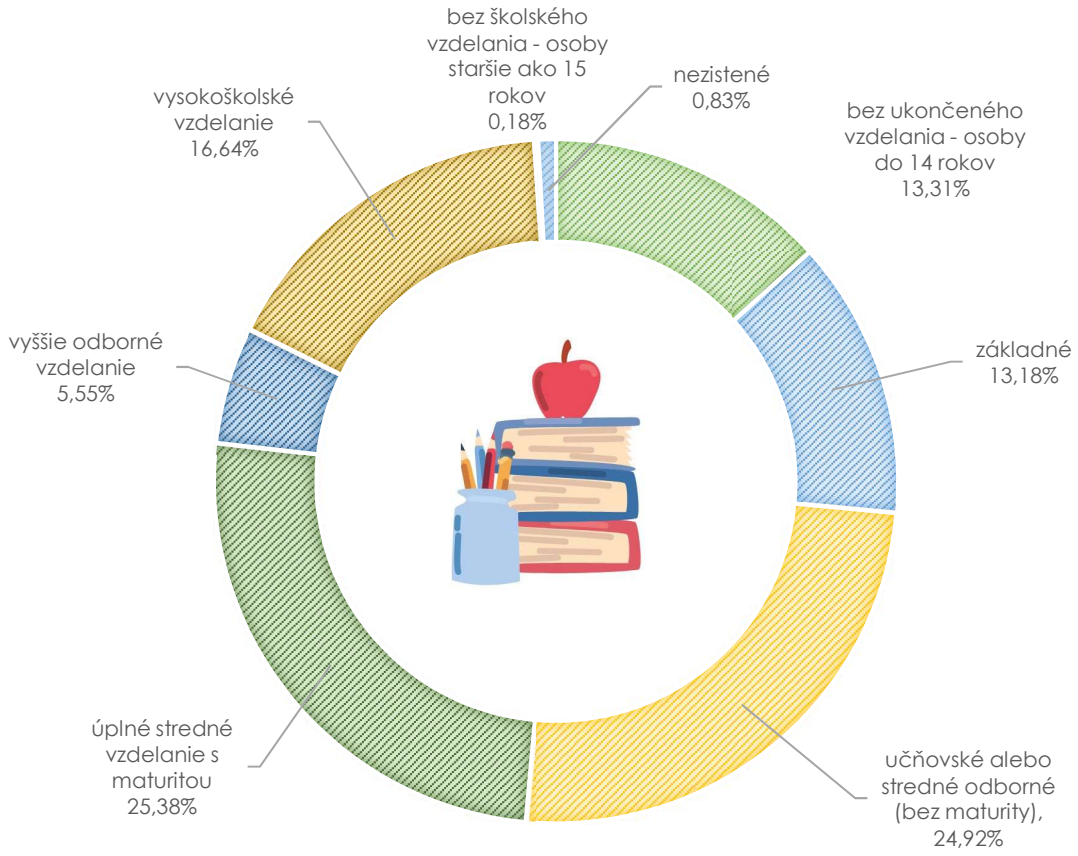

Graf 9: Vzdelanostná štruktúra obyvateľstva v obci Majcichov, zdroj: Sčítanie obyvateľov, domov a bytov, 2021

Národnostná štruktúra obyvateľstva

Národnostné zloženie obyvateľstva je zaujímavé sledovať z hľadiska kultúrnej rozmanitosti, ktorá stojí za existujúcimi lokálnymi zvykmi a tradíciami a pôsobí na vznik nových.

Posledné dostupné údaje o národnostnom zložení v jednotlivých lokalitách Slovenska pochádzajú zo Sčítania obyvateľov, domov a bytov z roku 2021. V roku 2021 občania slovenskej národnosti tvorili až 97,5 % z celkového počtu obyvateľov obce Majcichov. Ostatné národnosti sa pri zisťovaní nepodieľali významne (<1 %). Národnostnú štruktúru obyvateľstva detailnejšie mapuje nasledujúci graf.

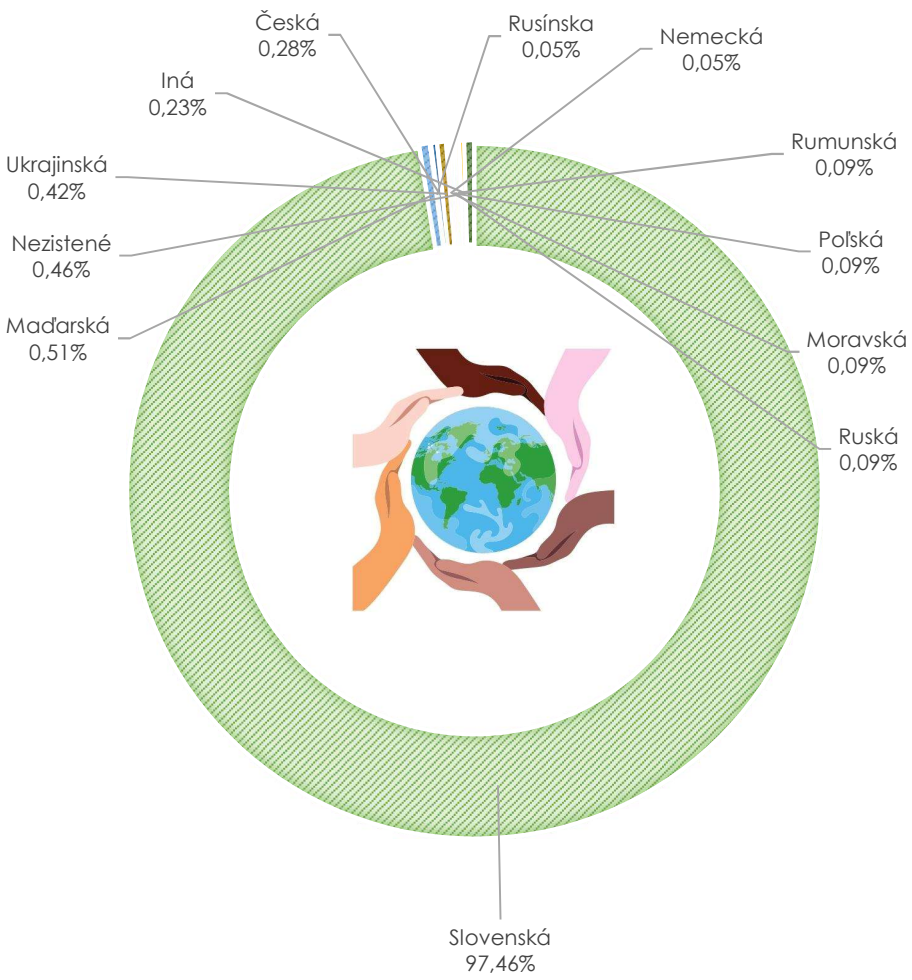

Graf 10: Národnostná štruktúra obyvateľstva v obci Majcichov, zdroj: Sčítanie obyvateľov, domov a bytov, 2021

Občania pri sčítaní mali možnosť uviesť aj ďalšiu národnosť. Túto možnosť využilo 27 obyvateľov obce Majcichov, čo je 1,25 % z celkového počtu obyvateľov zapojených do sčítania. Cieľom zisťovania ďalšej národnosti bolo dostať detailnejšie informácie o identite obyvateľstva a prispôsobiť tomu nástroje na etablovanie týchto ľudí do spoločenského života.

Z obyvateľov, ktorí využili možnosť hlásiť sa k ďalšej národnosti sa viac než 14 % obyvateľov prihlásilo k slovenskej národnosti, zhodne, viac než 14 % k českej národnosti a viac než 11 % k maďarskej národnosti. Ostatné národnosti neboli zastúpené významne.

Religiózna štruktúra obyvateľstva

Podobne ako národnosť, aj náboženské zloženie má vplyv na vývoj a myslenie spoločnosti. Podľa sčítania z roku 2021 boli v obci Majcichov najviac zastúpené skupiny

s rímskokatolíckym vyznaním (viac než 78 %) a osoby bez náboženského vyznania (takmer 17 %). Podrobný prehľad zloženia obyvateľstva obce podľa ich vierovyznania ilustruje graf nižšie.

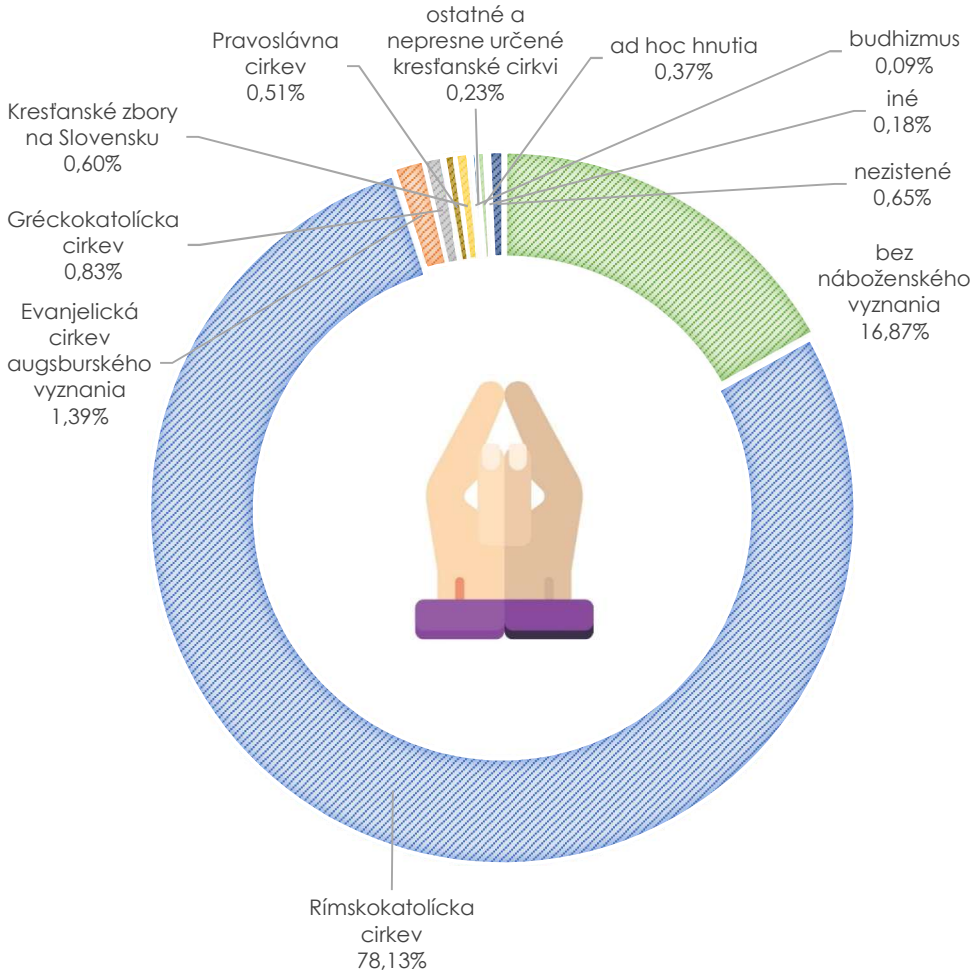

Graf 11: Religiózna štruktúra obyvateľstva v obci Majcichov, zdroj: Sčítanie obyvateľov, domov a bytov, 2021

Štruktúra obyvateľstva podľa ekonomickej aktivity

Ekonomická aktivita predstavuje ďalší z faktorov, ktoré výrazne vplývajú na potreby občanov. Podľa posledných dostupných údajov o ekonomickej aktivite, ktoré pochádzajú zo Sčítania obyvateľov, domov a bytov z roku 2021 žilo v obci Majcichov 40,9 % pracujúcich občanov (okrem pracujúcich dôchodcov). Nezamestnaných bolo 3,1 % občanov, strednú alebo vysokú školu navštevovalo 4,4 % z celkového počtu občanov. Dôchodcovia sa na obyvateľstve obce Majcichov podieľali 20,2 percentami, deti do začatia školskej

dochádzky 9,2 percentami. Podrobnejší prehľad štruktúry obyvateľstva podľa ekonomickej aktivity dokumentuje nasledujúci graf.

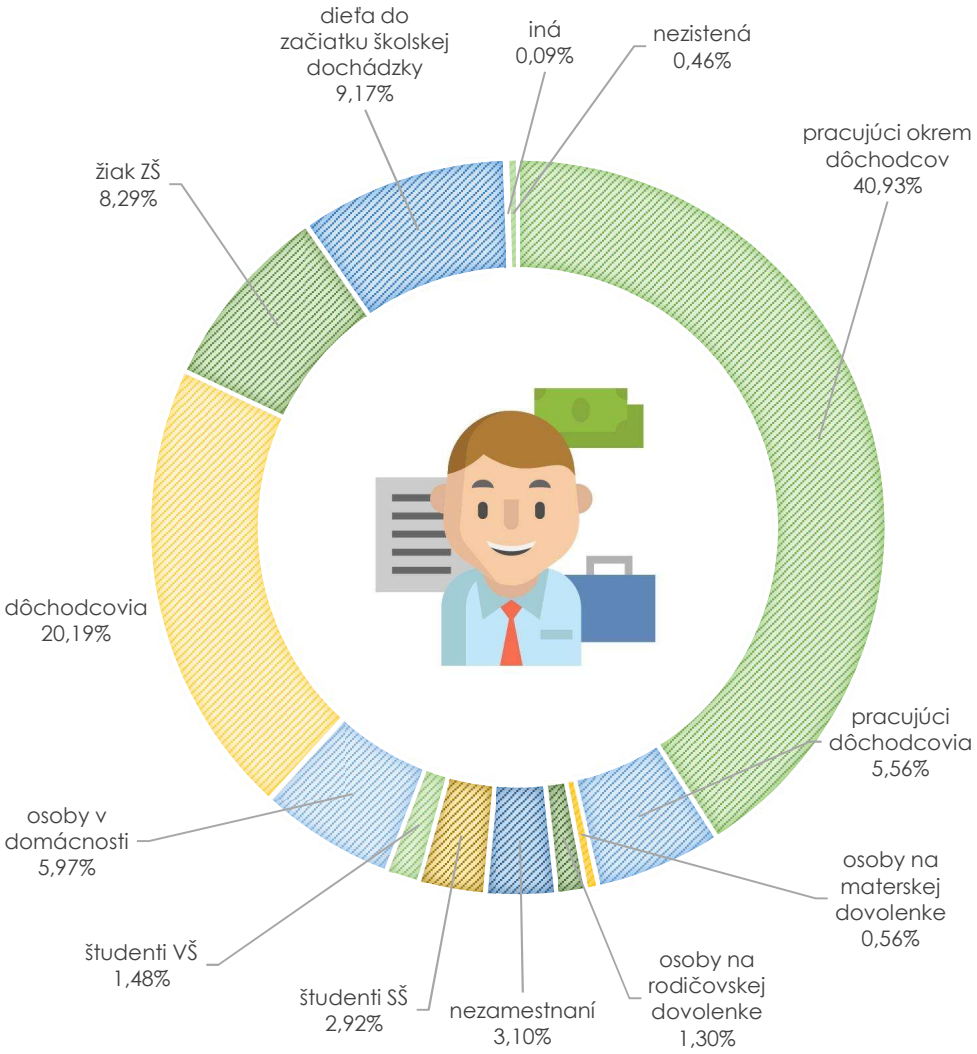

Graf 12: Štruktúra obyvateľstva podľa ekonomickej aktivity v obci Majcichov, zdroj: Sčítanie obyvateľov, domov a bytov, 2021

Nasledujúci graf zobrazuje ekonomicky aktívne obyvateľstvo, ktoré sa zúčastnilo na sčítaní podľa odvetvia ekonomickej činnosti, v ktorej pôsobí. Najviac obyvateľov obce Majcichov v čase sčítania pracovalo v oblasti priemyselnej výroby (19,3 %), v oblasti veľkoobchodu a maloobchodu pracovalo približne 14 % obyvateľov. Početne bolo zastúpené aj odvetvie dopravy a skladovania, v ktorom pracovalo 7,5 % obyvateľov a odvetvie stavebníctva, kde pracovalo 7 % obyvateľov zapojených do sčítania. Podrobnejší prehľad štruktúry obyvateľstva podľa odvetvia ekonomickej činnosti dokumentuje nasledujúci graf.

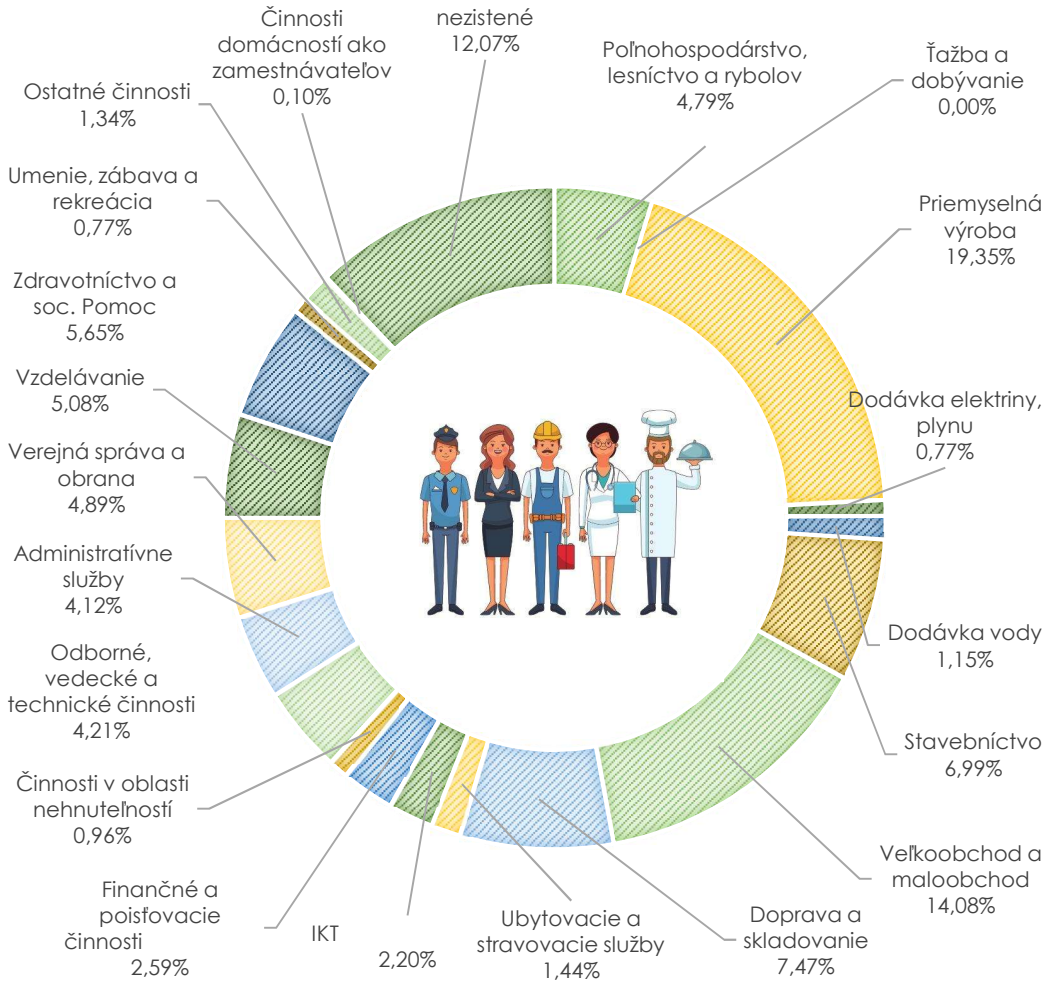

Graf 13: Štruktúra obyvateľstva podľa odvetvia ekonomickej činnosti v obci Majcichov, zdroj: Sčítanie obyvateľov, domov a bytov, 2021

Nezamestnanosť

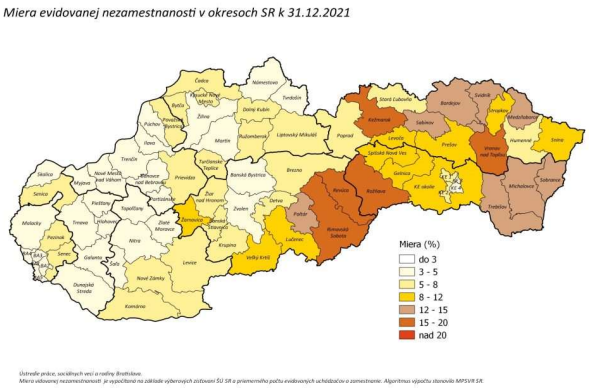

Najvýznamnejším ukazovateľom situácie na trhu práce je miera nezamestnanosti, ktorá je jedným zo základných kritérií pre klasifikovanie problémových regiónov. Nezamestnanosť má výrazný vplyv na rozvoj každej lokality, predovšetkým prostredníctvom kúpnej sily obyvateľstva na jednej strane a celkovej atraktivity prostredia na druhej strane.

Obrázok 5: Miera evidovanej nezamestnanosti k 31.12.2021

Obec Majcichov leží v okrese Trnava, ktorý sa z hľadiska miery evidovanej nezamestnanosti dlhodobo pohybuje pod priemerom evidovanej nezamestnanosti v rámci celej krajiny (miera nezamestnanosti v okrese Trnava je nižšia, než je priemerná v rámci celej SR). Túto situáciu ilustruje nasledujúci graf.

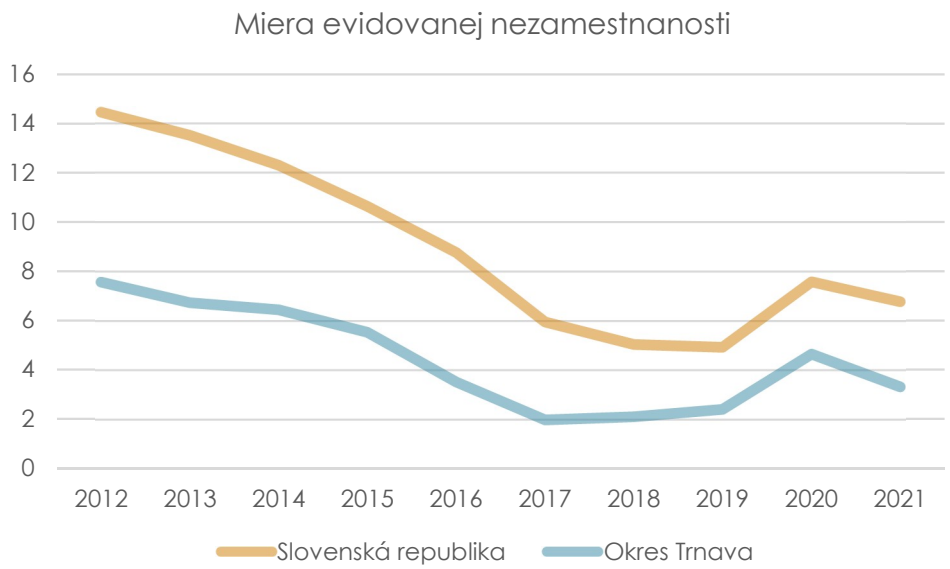

Graf 14: Miera evidovanej nezamestnanosti v okrese Trnava a v SR v rokoch 2012 – 2021, zdroj: ŠÚ SR

Ak sa pozrieme na nezamestnanosť v obci Majcichov, počet uchádzačov o zamestnanie s trvalým pobytom v obci Majcichov v roku 2021 bol 54 osôb. Početnú skupinu nezamestnaných osôb tvoria osoby vo veku 35 – 50 rokov.

STAV k 31.12.	< 20 rokov	>= 20 < 25 rokov	>= 25 < 30 rokov	>= 30 < 35 rokov	>= 35 < 40 rokov	>= 40 < 45 rokov	>= 45 < 50 rokov	>= 50 < 55 rokov	>= 55 < 60 rokov	>= 60 rokov	**UoZ spolu**
2015/Dec	0	12	7	11	7	5	4	5	14	2	**67**
2016/Dec	2	3	8	11	6	4	4	5	9	0	**52**
2017/Dec	0	1	4	3	2	0	4	2	8	2	**26**
2018/Dec	0	6	7	0	1	3	5	2	2	3	**29**
2019/Dec	2	0	5	2	6	6	4	2	4	5	**36**
2020/Dec	2	2	10	5	5	8	10	8	7	10	**67**
2021/Dec	1	9	4	5	11	5	4	7	4	4	**54**

Tabuľka 6: Vývoj počtu uchádzačov o zamestnanie podľa veku v obci Majcichov 2015 – 2021, zdroj: ÚPSVR

Ak sa pozrieme na skupinu nezamestnaných z hľadiska dĺžky evidencie osôb na úrade práce, môžeme konštatovať, že podiel dlhodobo nezamestnaných (osôb bez práce dlhšie ako 1 rok) je relatívne nízky – v priemere 16,62 % zo všetkých evidovaných uchádzačov o zamestnanie. Dlhodobá nezamestnanosť predstavuje negatívny jav, kedy osoby, ktoré sú dlhodobo bez práce už stratili pracovné návyky, záujem o prácu a aj z pohľadu potenciálnych zamestnávateľov sa tieto osoby stávajú na trhu práce znevýhodnenými.

STAV k 31.12.	0 - 6 mes.	7 - 12 mes.	12 - 24 mes.	25 - 36 mes.	37 - 48 mes.	49 - 72 mes.	nad 72 mes.	Dlhod. nezam.	Podiel dlhod. nezam. UoZ (v %)
2015/Dec	31	16	13	5	0	2	0	20	29,85%
2016/Dec	31	11	7	2	0	0	1	10	19,23%
2017/Dec	19	5	1	1	0	0	0	2	7,69%
2018/Dec	18	8	2	0	1	0	0	3	10,34%
2019/Dec	27	8	1	0	0	0	0	1	2,78%
2020/Dec	30	22	14	1	0	0	0	15	22,39%
2021/Dec	31	10	9	3	1	0	0	13	24,07%

Tabuľka 7: Vývoj počtu uchádzačov o zamestnanie podľa dĺžky trvania evidencie v nezamestnanosti v obci Majcichov 2015 – 2021, zdroj: ÚPSVR

Obec spolupracuje s Úradom práce sociálnych vecí a rodiny pri realizácií aktívnej politiky trhu práce, v rámci ktorej podporuje predovšetkým vytváranie nových pracovných miest zamestnávateľmi pôsobiacimi na území obce, ako aj obcou samotnou. Obec v oblasti aktívnej politiky zamestnanosti dočasne zamestnáva nezamestnaných občanov v rámci aktivačných prác a malých obecných služieb, ktoré zahŕňajú predovšetkým údržbu verejných priestranstiev v obci.

3. Domový a bytový fond

V roku 2021, kedy sa uskutočnilo Sčítanie obyvateľov, domov a bytov, z ktorého vychádzame bolo v obci 744 domov a 772 bytov.

Domový a bytový fond obce Majcichov

Úroveň bývania je jednou zo základných charakteristík životnej úrovne obyvateľstva daného územia.

Existencia príležitostí na bývanie má výrazný vplyv na atraktivitu obce, keďže ide o jednu zo základných potrieb obyvateľov. Dostupnosť bývania, resp. priaznivé podmienky pre rozvoj bývania v obci ovplyvňujú aj jej budúce smerovanie.

Prevažnú väčšinu z domov a bytov tvorili domy, ktoré boli v čase zisťovania obývané ich vlastníkmi. Ostatné formy vlastníctva sú uvedené v tabuľke nižšie.

Forma vlastníctva domov	Počet domov
Nezistený	39
Fyzická osoba	653
Štát	1
Obec	1
Iná právnická osoba	8
Cirkev	0
Zahraničný vlastník	8
Kombinácia vlastníkov	32
Bytové družstvo	0
Obchodná spoločnosť	2
Spolu	**744**

Forma vlastníctva bytov	Počet bytov
Byt obývaný vlastníkom	35
Byt vo vlastnom rodinnom dome	701
Obecný byt	1
Služobný byt	6
Družstevný byt	0
Byt v nájme	0
Iná forma	25
Nezistený	4
Spolu	**772**

Tabuľka 8: Domy a byty podľa formy vlastníctva, zdroj: Sčítanie obyvateľov, domov a bytov, 2021

Z hľadiska obdobia výstavby domov v obci bolo najviac domov postavených v období 1946 – 1980 a ďalej po roku 2016. Po roku 2016 bola v obci realizovaná masívna výstavba a tento trend pokračuje dodnes, keďže ide o lokalitu s výhodnou polohou a po bývaní v obci je vysoký dopyt. Hovoríme o procese tzv. suburbanizácie, kedy dochádza k presunu mestského obyvateľstva z centra miest do vonkajšieho okruhu miest, resp. do satelitných obcí. Tento proces má však za následok potrebu pokrytia ďalších potrieb, napr. dobudovanie dopravnej infraštruktúry, technickej infraštruktúry, inštitúcii zabezpečujúcich vzdelávanie, zdravotnú starostlivosť, sociálne služby a podobne.

Obdobie výstavby domov	Počet
pred r.1919	14
1919 - 1945	63
1946 - 1960	158
1961 - 1980	219
1981 - 2000	85
2001 - 2010	41
2011 - 2015	49
2016 a neskôr	113
Nezistené	2
Spolu	**744**

Tabuľka 9: Domy podľa obdobia výstavby, zdroj: Sčítanie obyvateľov, domov a bytov, 2021

Z pohľadu veľkosti bytov v obci Majcichov prevažujú byty s 3 obytnými miestnosťami. Prehľad veľkosti bytov v obci detailnejšie mapuje nasledujúca tabuľka.

Počet miestností bytov	Počet
1 obytná miestnosť	12
2 obytné miestnosti	35
3 obytné miestnosti	237
4 obytné miestnosti	197

5 obytných miestností	176
6 obytných miestností	75
7 obytných miestností	28
8 obytných miestností	2
9 a viac obytných miestností	8
Nezistený	2
Spolu	**772**

Tabuľka 10: Byty podľa počtu obytných miestností, zdroj: Sčítanie obyvateľov, domov a bytov, 2021

Z celkového počtu 744 rodinných domov v obci má vodovodnú prípojku 730 domov, čo je približne 98 %. Plynovú prípojku má v obci 92 % domov. Na kanalizačnú sieť je pripojených 583 domov, čo predstavuje 78 % z celkového počtu domov v obci. Ostatné domy využívajú septik, žumpu alebo sú bez kanalizácie.

4. Občianska vybavenosť

Školstvo

Materská škola, základná škola

Materská škola podporuje osobnostný rozvoj detí v oblasti sociálno-emocionálnej, intelektuálnej, telesnej, morálnej, estetickej, rozvíja ich schopnosti a zručnosti a v neposlednom rade utvára predpoklady na ďalšie vzdelávanie detí. Pripravuje deti na život v spoločnosti v súlade s ich individuálnymi a vekovými osobitosťami. Materská škola zabezpečuje výchovu a vzdelávanie prostredníctvom školského vzdelávacieho programu, ktorý poskytuje predprimárne vzdelanie.

Materská škola na adrese Majcichov č. 15 je situovaná v tichej časti obce. Areál školy tvorí rozsiahly školský dvor s bohatou zeleňou a záhradným zariadením, ktoré poskytujú deťom dostatok priestoru pre rôzne pohybové aktivity. Je štvortriedna, s vyučovacím jazykom slovenským. Materská škola Majcichov na vysunuté elokované pracovisko ako súčasť MŠ, ktoré sídli v kultúrnom dome Majcichov č.606 .

Materskú školu v obci Majcichov aktuálne navštevuje 92 detí, ktorým sú k dispozícii 9 pedagogickí zamestnanci a 5 nepedagogickí zamestnanci. Deti sú umiestnené v 4 triedach MŠ.

Školský rok	Počet detí v MŠ
2015/2016	58
2016/2017	55

2017/2018	56
2018/2019	61
2019/2020	79
2020/2021	84
2021/2022	92

Tabuľka 11: Počet detí navštevujúcich materskú školu v Majcichove počas rokov 2017 – 2022, zdroj: obec Majcichov

Hlavnou úlohou základnej školy je výchova a vzdelávanie podľa § 29 zákona č. 245/2008 Z. z. o výchove a vzdelávaní (školský zákon). V súlade s princípmi a cieľmi výchovy a vzdelávania podporuje rozvoj osobnosti žiaka vychádzajúc zo zásad humanizmu, rovnakého zaobchádzania, tolerancie, demokracie a vlastenectva, a to po stránke rozumovej, mravnej, etickej, estetickej, pracovnej a telesnej.

Základná škola Jána Palárika v Majcichove je plnoorganizovanou základnou školou. Je umiestnená v peknom a tichom prostredí. V škole je zriadený aj školský klub detí, ktorý navštevujú najmä žiaci I. stupňa. Školu najvštevujú žiaci z Majcichova a z okolitých obcí – Opoj, Križovany nad Dudváhom, Vlčkovce, Abrahám a Hoste.

Na škole pôsobí aj ZUŠ Voderady, elokované pracovisko Majcichov. Súčasťou školy je aj školská jedáleň a telocvičňa.

Základnú školu v obci Majcichov aktuálne navštevuje 230 žiakov, ktorým sú k dispozícii 29 pedagogickí zamestnanci a 9 nepedagogickí zamestnanci. Vyučovací proces prebieha v 13 triedach ZŠ.

Školský rok	Počet detí v ZŠ
2015/2016	197
2016/2017	195
2017/2018	205
2018/2019	220
2019/2020	218
2020/2021	228
2021/2022	230

Tabuľka 12: Počet detí navštevujúcich základnú školu v Majcichov počas rokov 2017 – 2022, zdroj: obec Majcichov



Obrázok 6: Žiaci ZŠ v obci Majcichov, zdroj: ZŠ Majcichov

Zdravotná a sociálna starostlivosť

V obci je zabezpečená zdravotná starostlivosť obvodným lekárom s ordinačnými hodinami štyri dni v týždni (pondelok: 11.30 -14.30, streda: 7.30 – 11.00, štvrtok: 11.30 – 14.00, piatok: 7.30 – 11.00). V obci je zároveň k dispozícii lekáreň.

Odborná a špecializovaná zdravotná starostlivosť je poskytovaná v zdravotníckych zariadeniach v okresom/ krajskom meste Trnava, ktoré je od obce vzdialené približne 13 km.

Zariadenie sociálnych služieb sa v obci Majcichov nenachádza. V blízkom okolí je možné nájsť domov sociálnych služieb v obci Voderady, Cífer, Zavar a v meste Trnava. Najbližší denný stacionár sa nachádza v Trnave, v Sládkovičove a denné centrum v Trnave. Obec zabezpečuje pre svojich občanov v zmysle § 41 zákona č. 448/2008 Z. z. o sociálnych službách opatrovateľskú službu.

Služby a podnikateľská aktivita

Služby obecného úradu

Administratívne, odborné a organizačné práce súvisiace s plnením úloh samosprávy obce vykonáva obecný úrad. Obecný úrad nemá právnu subjektivitu, je výkonným orgánom obecného zastupiteľstva a starostu, a je zložený z pracovníkov obce. Jeho prácu organizuje a vedie starosta – ako najvyšší výkonný orgán obce. Budova obecného úradu sa nachádza na adrese Majcichov č. 606.

Úrad	Sídlo
sídlo matričného úradu	Majcichov
Sídlo stavebného úradu	Majcichov
sídlo pracoviska daňového úradu	Trnava
sídlo pracoviska Obvodného oddelenia policajného zboru	Trnava
sídlo Okresného súdu	Trnava
sídlo Okresného riaditeľstva Hasičského a záchranného zboru	Trnava
sídlo pracoviska okresného úradu	Trnava
sídlo územného Úradu práce, sociálnych vecí a rodiny	Trnava
sídlo Okresného úradu životného prostredia	Trnava

Tabuľka 13: Spádovosť obce Majcichov, zdroj: ŠÚ SR

Trhové služby a podnikateľská aktivita v obci

Obchody, verejné stravovanie, ako aj pracoviská fyzických a právnických subjektov predstavujú významnú časť občianskej vybavenosti. Škála poskytovaných trhových služieb v obci Majcichov je relatívne dobrá. V obci je k dispozícii predajňa potravín, hotel, penzión, stravovacie zariadenie, hostinec, kaviareň, pošta aj lekáreň.

Vývoj počtu právnických osôb (ziskových aj neziskových) so sídlom registrovaným v obci Majcichov zachytáva nasledujúca tabuľka (ide o stav k 31.12.).

	2012	2013	2014	2015	2016	2017	2018	2019	2020	2021
Právnické osoby spolu	39	40	42	29	28	38	48	55	58	59
Právnické osoby ziskové	24	24	25	26	25	33	38	45	46	47
Právnické osoby neziskové	15	16	17	3	3	5	10	10	12	12

Tabuľka 14: Vývoj počtu právnických osôb so sídlom v obci Majcichov, zdroj: ŠÚ SR

V obci Majcichov je zastúpenie viacerých drobných živnostníkov, ale aj väčších podnikateľských subjektov v oblasti remeselnej výroby, obchodu a služieb.

Vývoj počtu podnikateľov, ktorí podnikajú ako fyzické osoby zachytáva nasledujúca tabuľka.

	2012	2013	2014	2015	2016	2017	2018	2019	2020	2021
Fyzické osoby - podnikatelia (osoby)	116	115	107	93	106	118	114	110	105	116
Živnostníci	111	110	101	89	102	113	102	99	94	104

Tabuľka 15: Vývoj počtu podnikajúcich fyzických osôb v obci Majcichov, zdroj: ŠÚ SR

Kultúra a šport

Kultúra je nielen priestorom pre sebavyjadrenie našej spoločnosti, ale je nezastupiteľnou sférou spoločenského života. Obec sa realizuje aj v oblasti kultúry, vytvára podmienky na tvorbu, prezentáciu a rozvoj kultúrnych hodnôt a kultúrnych aktivít, na udržiavanie miestnych zvykov a ľudových tradícií.

Prednosťou obce Majcichov v oblasti školstva, kultúry a športu je dobrá spolupráca s partnermi. Obec by sa mala zamerať na udržanie a rozvoj spolupráce v tomto smere. Príležitosťou pre rozvoj obce je záujem občanov o dianie v obci a návštevu kultúrnych a spoločenských podujatí.

Medzi kultúrno spoločenské a športové podujatia organizované v obci patria plesy, karneval, Majcichovská 10 – bežecké preteky, stavanie mája, deň matiek, medzinárodný deň detí – kultúrny a športový program pre deti, hody – hodová zábava, Mikuláš – program pre deti, stretnutie so seniormi, vianočný turnaj vo futbale, medzinárodný deň žien v materskej a základnej škole, súťaž vo varení gulášu a divadelné predstavenia.

Na realizácii vyššie uvedených aktivít sa zúčastňuje obec v spolupráci so spolkami a záujmovými združeniami pôsobiacimi v obci, kde patri Senior klub – základná organizácia Jednoty dôchodcov v Majcichove, Zväz záhradkárov, Miestny odbor Matice slovenskej, folklórny súbor – Rozmarín, Poľovnícke združenie DROP, Miestny spolok Slovenského Červeného kríža v Majcichove, Obecný futbalový klub Majcichov, Table Tennis Club Majcichov – stolný tenis, OZ Štvorlístok.

Pre kultúrno spoločenský život v obci je k dispozícii kultúrny dom s kapacitou 200 miest. Vybavený je vybavený širokouhlým kinom a javiskom. V budove sídli aj obecný úrad, miestna ľudová knižnica.

Šport má pre rozvoj spoločnosti kľúčový význam, šport prispieva k rozvoju osobnosti, rozvíja fyzické a duševné zdravie. V zmysle zákona č. 369/1990 Zb. o obecnom zriadení, v znení neskorších zmien a doplnkov obec vykonáva okrem iného výstavbu, údržbu a správu športových zariadení, utvára podmienky pre telesnú kultúru a šport. V zmysle zákona č. 288/1997 Z.z. o telesnej kultúre obec utvára podmienky pre rozvoj telesnej kultúry, najmä na rozvoj športu pre všetkých a podporuje organizovanie športových podujatí.

Samospráva obce Majcichov v plnej miere podporuje športové aktivity, ide najmä o športové aktivity detí, mládeže a dorastencov. Medzi mládežou, ale aj dospelými v obci je obľúbený najmä futbal a stolný tenis.

Technická infraštruktúra



Elektrická energia

Dodávku a rozvod elektrickej energie zabezpečuje Západoslovenská energetika, a.s., územie obce je elektrifikované. Obec je v súčasnosti zásobovaná elektrickou energiou z vzdušného vedenia, napojeného z uzla v Trnave.

Plynofikácia



Celé zastavané územie obce je zásobovane zemným plynom. Plynofikovaných je približne 92 % domácností.



Vodovodná sieť

Vodovodná sieť zabezpečuje potrebu pitnej vody pre takmer všetkých obyvateľov obce. V súčasnosti je na vodovodnú sieť obce napojených približne 99 % domácností. Z hľadiska kapacity je vodovodná sieť vhodná aj pre potenciálne rozšírenie k novým obytným zónam, prípadne bytovej výstavbe.

Kanalizácia



V obci Majcichov je vybudovaná kanalizačná sieť, na ktorú je napojených približne 78 % domácností. Zvyšné domácnosti využívajú žumpu, septik alebo domácu ČOV. V obci sú odpadové vody odvádzané kanalizačnou sieťou do spoločného zberača a sú odvádzané do ČOV v Zelenči. Obec je takmer kompletne odkanalizovaná. Dažďovú kanalizáciu obec nemá vybudovanú.



Pošta, telekomunikácie, internet a obecný rozhlas

Obyvateľom obce Majcichov je k dispozícii pošta priamo v obci na adrese Majcichov č. 14. Pošta je k dispozícii každý pracovný deň. Rozvoj telekomunikácií za posledné desaťročie zaznamenal výrazný kvantitatívny i kvalitatívny rast, od čoho sa odvíja rozsah a kvalita mobilného a internetového pokrytia na SR. Internetové pokrytie je možné v rámci celého územia obce prostredníctvom telefónnej siete a káblových rozvodov. V obci Majcichov je k dispozícii miestny rozhlas.

Odpadové hospodárstvo



Odpadové hospodárstvo sa v obci manažuje na základe programu odpadového hospodárstva. Zber komunálneho odpadu, ako aj separácia odpadu sú zabezpečené externou spoločnosťou. V rámci separovaného zberu sú zhromažďované plasty, papier a zelený odpad. Obec má k dispozícii zberný dvor. Kompostáreň sa v obci nenachádza.

5. Rozpočet a finančné hospodárenie obce

Základným nástrojom finančného hospodárenia obce je rozpočet, ktorý je zostavovaný podľa Zákona č. 583/2004 Z.z. o rozpočtových pravidlách územnej samosprávy a o zmene a doplnení niektorých zákonov v znení neskorších predpisov a schvaľovaný obecným zastupiteľstvom.

V § 5 uvedeného zákona sú príjmy obce definované nasledovne:

a) výnosy miestnych daní a poplatkov podľa osobitného predpisu

b) nedaňové príjmy z vlastníctva a z prevodu vlastníctva majetku obce a z činnosti obce a jej rozpočtových organizácií podľa tohto alebo osobitného zákona,

c) úroky a iné príjmy z finančných prostriedkov obce,

d) sankcie za porušenie finančnej disciplíny uložené obcou,

e) dary a výnosy dobrovoľných zbierok v prospech obce,

f) podiely na daniach v správe štátu podľa osobitného predpisu,

g) dotácie zo štátneho rozpočtu na úhradu nákladov preneseného výkonu štátnej správy v súlade so zákonom o štátnom rozpočte na príslušný rozpočtový rok a dotácie zo štátnych fondov,

h) ďalšie dotácie zo štátneho rozpočtu v súlade so zákonom o štátnom rozpočte na príslušný rozpočtový rok,

i) účelové dotácie z rozpočtu VÚC alebo z rozpočtu inej obce na realizáciu zmlúv podľa osobitných predpisov,

j) prostriedky z EÚ a iné prostriedky zo zahraničia poskytnuté na tento účel,

k) iné príjmy ustanovené osobitnými predpismi.

Z rozpočtu obce sa uhrádzajú:

a) záväzky obce vyplývajúce z plnenia povinností ustanovených osobitnými predpismi,

b) výdavky na výkon samosprávnych pôsobností obce podľa osobitných predpisov a na činnosť rozpočtových organizácií a príspevkových organizácií zriadených obcou,

c) výdavky na úhradu nákladov preneseného výkonu štátnej správy podľa osobitných predpisov,

d) výdavky spojené so správou, údržbou a zhodnocovaním majetku obce a majetku iných osôb, ktorý obec užíva na plnenie úloh podľa osobitných predpisov,

e) záväzky vzniknuté zo spolupráce s inou obcou alebo s vyšším územným celkom, prípadne s ďalšími osobami na zabezpečenie úloh vyplývajúcich z pôsobnosti obce vrátane záväzkov vzniknutých zo spoločnej činnosti,

f) výdavky vyplývajúce z medzinárodnej spolupráce obce,

g) úroky z prijatých úverov, pôžičiek a návratných finančných výpomocí,

h) výdavky súvisiace s emisiou cenných papierov vydaných obcou a na výdavky na úhradu výnosov z nich,

i) iné výdavky ustanovené osobitnými predpismi.

Obec môže na plnenie svojich úloh použiť aj prostriedky mimorozpočtových peňažných fondov, prostriedky získané z rozdielu medzi výnosmi a nákladmi z podnikateľskej činnosti po zdanení, návratné zdroje financovania a združené prostriedky.

Rok	2015	2016	2017	2018	2019	2020	2021	2022
Príjmy (v EUR)	1 157 311	1 509 975	1 413 877	1 686 979	1 884 284	2 074 254	2 211 320	2 206 170
Výdavky (v EUR)	1 005 794	1 326 837	1 200 501	1 514 537	1 707 326	1 797 710	1 751 858	2 151 697

Tabuľka 16: Vývoj príjmov a výdavkov obce Majcichov za rok 2015 - 2022, zdroj: obec Majcichov

	Schválený rozpočet na 2021 (v EUR)	Rozpočet 2021 po zmenách (v EUR)		Schválený rozpočet na 2021 (v EUR)	Rozpočet 2021 po zmenách (v EUR)
Príjmy celkom	1 914 940	2 251 519	Výdavky celkom	1 868 504	1 986 747
Bežné príjmy	1 763 440	2 000 090	Bežné výdavky	1 716 004	1 893 983
Kapitálové príjmy	1 000	121 412	Kapitálové výdavky	152 500	92 764
Príjmové finančné operácie	150 500	130 017	Výdavkové finančné operácie	0	0

Tabuľka 17: Príjmy a výdavky obce Majcichov – podrobnejšie členenie, zdroj: obec Majcichov

	2015	2016	2017	2018	2019	2020	2021
Prevod podielu dane z príjmov fyzických osôb	455 117	513 002	551 545	623 553	726 501	785 380	848 213
Podiel na dani z nehnuteľností – z pozemkov	85 087	84 880	85 406	86 000	86 541	110 655	109 593
Podiel na dani z nehnuteľností – zo stavieb	37 456	40 523	41 266	41 949	41 678	43 471	45 888
Podiel na dani z nehnuteľností – z bytov a NP	196	291	303	252	279	322	327

Daň za psa	1 573	1 396	1 505	1 638	1 642	1 714	1 707
Daň za užívanie verejného priestranstva	364	237	249	191	156	136	122
Daň za ubytovanie	350	0	0	322	0	0	0
Podiel na poplatku za komunálny odpad	38 629	41 165	43 425	46 226	48 334	58 647	60 355
Daňové príjmy spolu	618 772	681 494	723 699	800 131	905 131	1 000 325	1 066 205

Tabuľka 18: Vývoj daňových príjmov obce Majcichov za roky 2015 – 2021, zdroj: obec Majcichov

Daňové príjmy obce Majcichov v uplynulých rokoch medziročne narastali. Najväčší podiel na daňových príjmoch tvoril podiel dane z príjmov FO. Tento príjem od roku 2015 vzrástol o približne 86 %. V poslednom riadku nižšie uvedenej tabuľky je súčet všetkých daňových príjmov obce, od roku 2015 ide o nárast celkových daňových príjmov do obecného rozpočtu o viac než 72 %.

Portál INEKO, ktorý hodnotí finančné zdravie obcí hodnotí hospodárenie obce Majcichov hodnotou 5,7 z maximálnej hodnoty 6, čo predstavuje výborné finančné zdravie obce.



Schéma 3: Hodnotenie finančného zdravia obce Majcichov, zdroj: INEKO, 2020

Ex post hodnotenie realizácie predchádzajúceho PHSR

Rok	Názov projektu	Zdroj financovania	Schválený
2016	Chodník – smer Opoj	vlastné	áno
2017	Chodník – smer Hoste	vlastné	áno
2017	Chodník - cintorín	vlastné	áno
2016	MK asfaltová – dolné uličky	vlastné	áno
2017	MK asfaltová – K mlynu	vlastné	áno
2017	Rekonštrukcia KD – vestibul, okná	vlastné	áno
2020	Rekonštrukcia KD – zmena účelu - MŠ	vlastné	áno
2017	Areál zdravia WEGA – nové prvky detského ihriska	vlastné	áno
2021	Modernizácia miestneho rozhlasu	vlastné	áno
2020	Budova ZŠ – havarijný stav - elektroinštalácia	Ministerstvo školstva - havárie	áno
2020	Budova ZŠ – havarijný stav - plynofikácia	Ministerstvo školstva – havárie	áno
2019	Wi-fi pre teba	EÚ, min. dopravy a výstavby	áno
priebežne	Budovanie domových kanalizačných prípojok	vlastné	áno
2016	Osvetlenie cintorína	vlastné	áno
2017	Rekonštrukcia telocvične	Ministerstvo školstva	áno
2018	Prístavba a rekonštrukcia MŠ	vlastné	áno
2019	MK asfaltová – školská ulica	vlastné	áno
2020	Multifunkčné ihrisko	Úrad vlády	áno
2020	Rekonštrukcia tenisového kurtu	vlastné	áno
2018	Rekonštrukcia kultúrneho domu – opravy strechy	vlastné	áno

Tabuľka 19: Zoznam realizovaných projektov, zdroj: obec Majcichov

Okrem uvedených projektov obec každoročne realizuje niekoľko menších investičných aktivít, hlavne opravy na odstránenie havarijného technického stavu verejnoprospešných stavieb a iného obecného majetku.

A. II ANALÝZA VONKAJŠIEHO PROSTREDIA

Obec Majcichov je súčasťou okresu Trnava, ktorý spadá pod Trnavský samosprávny kraj. Trnavský samosprávny kraj sa rozprestiera v západnej časti Slovenskej republiky. Na západe susedí s Bratislavským krajom, na východe s Trenčianskym a Nitrianskym krajom, na severe s Českom, Rakúskom a na juhu s Maďarskom. Ako jediný kraj na Slovensku susedí s 3 štátmi. Rozloha Trnavského samosprávneho kraja je 4 174 km^2, pričom na jeho území sa nachádza 7 okresov, tvorí 8,5 % z rozlohy Slovenska. Počtom obyvateľov je síce najmenším zo všetkých krajov Slovenska, ale patrí medzi najproduktívnejšie regióny v oblasti priemyslu a poľnohospodárstva. Územie kraja je tvorené sídlami s mestským, ale aj vidieckym typom osídlenia.

Kataster obce Majcichov susedí s obcami a mestami: Abrahám, Hoste, Sereď, Pavlice, Voderady, Zeleneč, Opoj a Vlčkovce.

Katastrálne územie obce Majcichov má výmeru 18,197 km^2.

V blízkosti sa nachádza okresné a zároveň krajské mesto Trnava. Takáto poloha obce predurčuje výbornú dostupnosť zariadení občianskej vybavenosti vyššieho významu (kultúra, nemocnice, stredné a vysoké školstvo), ponúka široké nákupné možnosti, a umožňuje denné dochádzanie za prácou.

Obec má výhodnú polohu voči ekonomickým centrám. Toto územie sa vyznačuje vysokou hustotou sídelnej siete a v rámci územia SR dosahuje aj pomerne vysokú hustotu osídlenia. Koncentrácia sídiel mestského typu viaže rôzne druhy ekonomických aktivít. Najbližším mestom je Sereď, blízko sú aj mestá okresného významu – Galanta a Trnava. Z uvedených polohových potenciálov vyplývajú pre obec značné rozvojové možnosti.



Obrázok 7: Lokalizácia obce Majcichov, zdroj: GKÚ

	časová dostupnosť (min)	priama vzdialenosť (km)	vzdušná vzdialenosť (km)
hlavné mesto: Bratislava	53,1	39	41,5
krajské mesto: Trnava	12,9	14	10,4
okresné mesto: Trnava	12,9	14	10,4

Tabuľka 20: Dostupnosť obce Majcichov, zdroj ŠÚ SR

Z hľadiska širších regionálnych vzťahov obec spadá do rozvojovej osi I. stupňa – Považská rozvojová os (Bratislava – Trnava – Trenčín – Žilina), ktorá je v súčasnosti jednou z najdynamickejšie sa rozvíjajúcich regiónov SR.

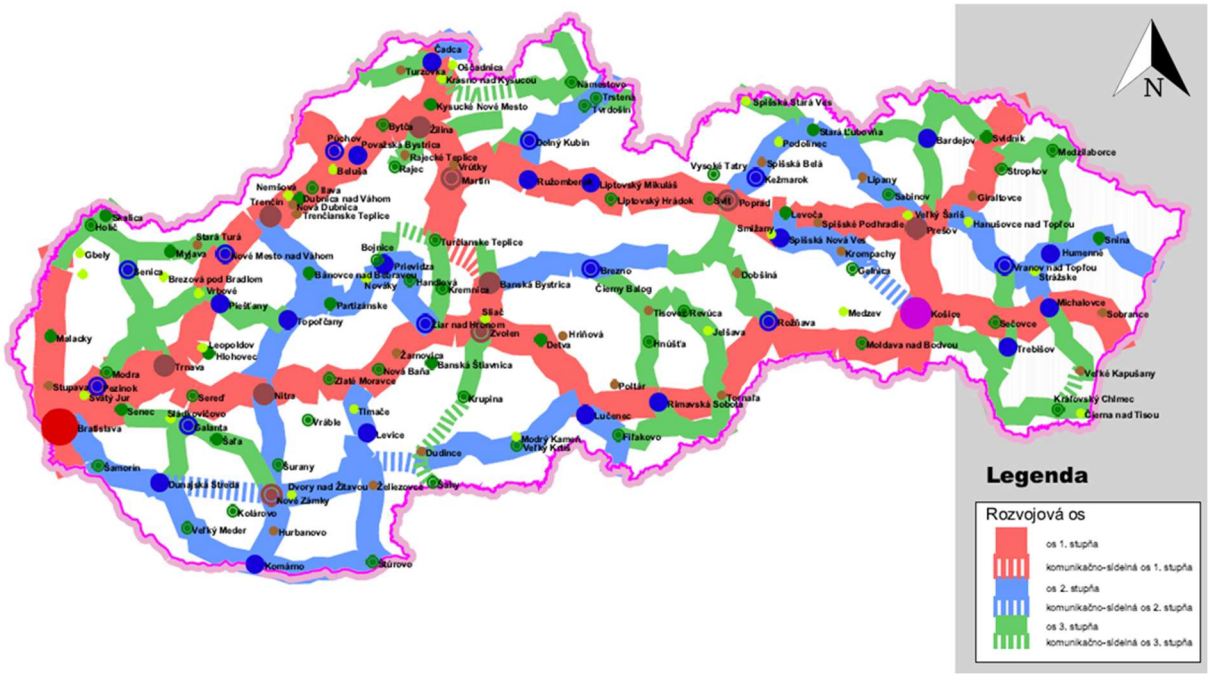

Obrázok 8: Rozvojové osi SR, zdroj: Koncepcia územného rozvoja Slovenska, 2011

6. Väzby na dopravné komunikácie

Obec Majcichov má výhodnú polohu voči hlavným dopravným spojeniam, a to predovšetkým vďaka blízkosti okresného mesta a zároveň krajského mesta Trnava.

Cestná doprava je jedným z kľúčových faktorov rozvoja regiónov ako takých. Stav cestnej infraštruktúry v Trnavskom kraji sa vyznačuje relatívne veľkou hustotou, s vysokým podielom ciest vyšších tried.

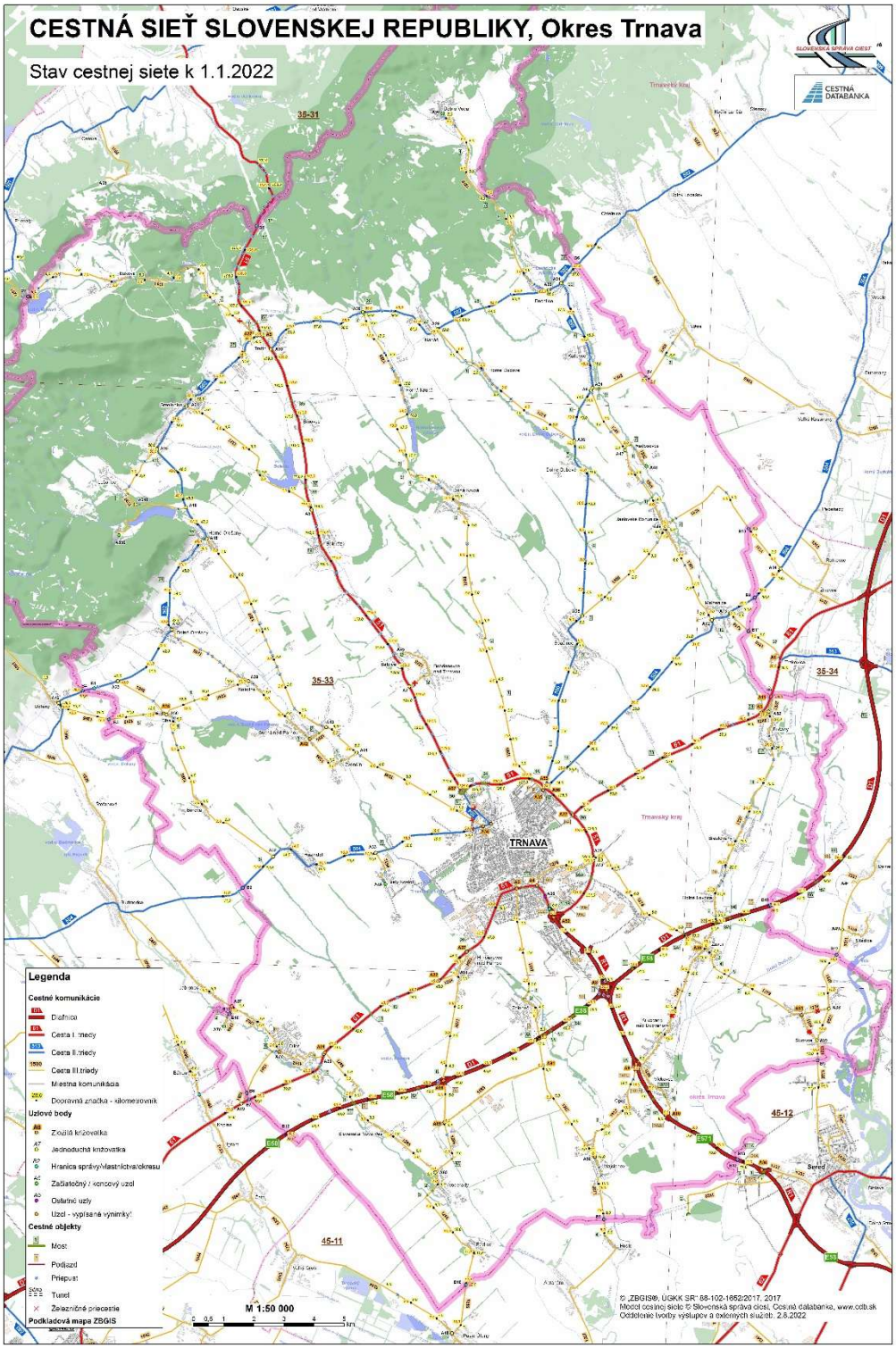

Obrázok 9: Cestná sieť okresu Trnava, zdroj: www.cdb.sk

Cestná, železničná a letecká doprava

Vybavenie obce dopravnou infraštruktúrou je podobné regiónu. Obec Majcichov má výhodnú polohu voči hlavným dopravným koridorom nadregionálneho až

medzinárodného významu. Z hľadiska dopravných sietí má obec priame napojenie na rýchlostnú cestu R1 spájajúcu Bratislavu a stred Slovenska, Zvolen, Banskú Bystricu, končiacu v Ružomberku. V tesnej blízkosti je však napojenie na diaľnicu D1 spájajúcu Bratislavu a severovýchod Slovenska.

Katastrálnym územím obce prechádzajú cesty III. triedy:

- III/1287
- III/1337

Opravu a údržbu ciest II. a III. triedy na celom území okresu zabezpečuje v zmysle zákona o pozemných komunikáciách rozpočtová organizácia Správa ciest Trnavského samosprávneho kraja, patriaca pod Trnavský samosprávny kraj. Obec zabezpečuje rekonštrukciu a údržbu infraštruktúru miestnych komunikácií a chodníkov. Niektoré miestne komunikácie v obci Majcichov nie sú vo vyhovujúcom stave a obec plánuje ich rekonštrukciu.

V obci Majcichov sa nachádza viacero autobusových zastávok. Obyvatelia obce majú zabezpečený prístup do okolitých obcí a miest prostredníctvom prímestských autobusových liniek.

Obcou Majcichov neprechádza železničná infraštruktúra, avšak v okresnom a krajskom meste Trnava (vzdialenom približne 13 km) sa nachádza frekventovaná trasa. Z tejto železničnej stanice je možné sa napojiť na prímestské, diaľkové linky, ale aj medzinárodné linky.

Obyvatelia obce Majcichov nemajú priamu väzbu na leteckú dopravu, avšak pre obyvateľov mesta, turistov a priemysel sú k dispozícii relatívne blízko situované letiská v Piešťanoch, Bratislave a vo Viedni.

Cyklistická doprava a pešia doprava

V obci nie je vybudovaná sieť cyklistických trás.

Z obce je možné napojiť sa aj na ďalšie existujúce cyklotrasy v okolí. Najbližšími cyklotrasami sú:

- Cyklotrasa č. 5206 Častá – Trnava – Šúrovce s dĺžkou 37 km, značená zelenou farbou
- Cyklotrasa č. 5211 cyklookruh Sereď s dĺžkou 19 km, značená zelenou farbou

Chodníky v obci Majcichov sú vo vyhovujúcom stave, niektoré z nich si však budú vyžadovať postupnú rekonštrukciu vzhľadom na ich postupné opotrebenie a zhoršovanie stavu.

Okolie obce Majcichov ponúka veľa možností na aktívne využitie voľného času a na pešiu turistiku. Najvyhľadávanejšími turistickými cieľmi v okolí do 15 km od obce sú napríklad Grófske kúpalisko, románsky kostolík Heď, rozhľadňa na Ranči a iné. K týmto cieľom vedú riadne značené turistické chodníky a sú dobre prístupné.

7. Prírodné pomery



Prírodné podmienky

Majcichov leží na sútoku Dudváhu a Trnávky, na úrodnej Podunajskej nížine na rozhraní jej dvoch geomorfologických celkov: Podunajskej pahorkatiny a Podunajskej roviny. Väčšia časť katastrálneho územia obce sa nachádza na Trnavskej tabuli, ktorá je z geomorfologického hľadiska súčasťou Trnavskej pahorkatiny patriacej do Podunajskej pahorkatiny.

Klimatické pomery



Z hľadiska klimatickej klasifikácie možno Majcichov a jeho okolie zaradiť do klimaticky teplej oblasti, ktorú charakterizuje teplé a suché podnebie s miernou zimou a dlhším slnečným svitom. Priemerná ročná teplota vzduchu sa pohybuje v rozpätí 9 až 10 °C.

Pôdne pomery, lesy a voda

Geologická stavba, povrch a klimatické pomery v minulosti vplývali aj na priestorové rozšírenie jednotlivých typov a druhov pôd na území Majcichova a v jeho okolí. Pôdotvorný proces na sprašiach (kde v minulosti rástla bujná stepná a lesostepná vegetácia), podmienil vznik z poľnohospodárskeho hľadiska veľmi vyhľadávaných pôd a vytvoril mohutný humusový horizont. Z hľadiska úrodnosti patria pôdy v okolí Majcichova medzi najlepšie poľnohospodárske pôdy na Slovensku s dobrou kvalitou i obsahom humusu. Plošne najväčší rozsah zaberá černozem, ktorá sa vyskytuje v juhozápadnej, západnej a severozápadnej časti chotára obce. Pozdĺž Dudváhu sa nachádzajú glejové lužné pôdy, ktorých úrodnosť znižuje vysoká hladina podzemnej vody.



Základným právnym predpisom upravujúcim starostlivosť o lesy je Zákon č. 326/2005 Z. z. Zákon o lesoch (v znení č. 275/2007 Z. z., 359/2007 Z. z., 360/2007 Z. z., 540/2008 Z. z., 499/2009 Z. z., 117/2010 Z. z., 96/2012 Z. z., 345/2012 Z. z., 115/2013 Z. z., 180/2013 Z. z., 182/2014 Z. z. Lesy ovplyvňujú a zlepšujú podnebie, vodné a pôdne pomery, vytvárajú prirodzené prostredie pre mnohé druhy rastlín a živočíchov, aj ich spoločenstiev, uchovávajú prírodné krásy a sú aj zdrojom zdravia a osvieženia obyvateľstva. Na území obce a v tesnej blízkosti katastra lesné pozemky nie sú zastúpené.

Právna starostlivosť o vodu je vymedzená v zákone č. 409/2014 Z.z. o vodách a o zmene a doplnení niektorých zákonov (vodný zákon). Hydrologickú sieť tvorí v obci rieka Dudváh. Smerom od západu priteká do Dudváhu rieka Trnávka.

Rastlinstvo a živočíšstvo



Lesy, ktoré v dávnej minulosti pokrývali katastrálne územie obce Majcichov a jej blízke okolie, sa zachovali v čiastočne pozmenenej forme len ojedinele na niektorých miestach. Patrí k nim predovšetkým Vlčkovský háj nachádzajúci sa neďaleko ľavého brehu Dudváhu, z ktorého však do chotára patrí len malá časť, a Malý háj rozprestierajúci sa juhovýchodne od obce mimo jej katastrálneho územia. V týchto porastoch je dominantnou drevinou dub letný, dub

cerový, pagaštan konský, javor poľný, brest nízky, jaseň štíhly a topoľ čierny. V krovinatom poschodí rastie najmä bršlen európsky, svíb krvavý a zob vtáčí. Na okraji Vlčkovského hája a na poľných medziach a svahoch sa nachádzajú pásy trnkových krovín, agátových porastov a bazy čiernej. Pozdĺž komunikácií prevládajú stromoradia drevín (slivky, čerešne, orechy) a kroviny (bazy, trnky, agát a pod.).



Z bezstavovcov žijú na majcichovských poliach zástupcovia červov (dážďovka zemná, háďatko repné), slimákov (slimák záhradný, slizniak poľný), roztočov a hmyzu. Pre poľnohospodárske kultúry sú typické viaceré druhy hmyzu (napríklad svrček poľný, včela medonosná, čmeľ zemný, bzdochy, vošky). Motýle sú zastúpené napr. babôčkami, mlynárikmi, lišajmi a morami. Z obojživelníkov a cicavcov sú pre majcichovské polia charakteristické tieto druhy: hrabavka škvrnitá, ropucha obyčajná, syseľ obyčajný, chrček poľný, krt obyčajný, potkan obyčajný, tchor obyčajný, lasica obyčajná, jež východoeurópsky a i. Z plazov sa najčastejšie vyskytuje jašterica obyčajná, z vtákov vrana túlavá, straka obyčajná, jarabica poľná, bažant obyčajný a zo spevavcov strnádka lúčna, pipíška chochlatá a škovránok poľný. Z lovnej zveri sa vyskytuje zajac poľný. Ku kuriozitám majcichovského poľovníckeho revíru patrí občasný výskyt dropa veľkého.

8. Využitie zeme

Celková výmera obce Majcichov je 18 197 320 m^2. Poľnohospodárska pôda tvorí 16 207 425 m^2, čo predstavuje približne 89 % z celkovej výmery. Poľnohospodárska pôda je využívaná prevažne ako orná pôda, tzn. polia na poľnohospodárske účely. Územie obce je nížinného typu s vhodnými pôdnymi a klimatickými podmienkami pre poľnohospodársku činnosť. Pôdno-ekologickým podmienkam zodpovedá i štruktúra osevných plôch.

Nepoľnohospodárska pôda v obci tvorí približne 11 % z celkovej výmery. Ide väčšinou o zastavané plochy a ostatné plochy.



Graf 15: Využitie poľnohospodárskej pôdy v obci Majcichov, zdroj: ŠÚ SR



Graf 16: Využitie nepoľnohospodárskej pôdy v obci Majcichov, zdroj: ŠÚ SR

9. Životné prostredie

Kvalita životného prostredia

Zákon č. 137/2010 Z.z. Zákon o ovzduší (v znení č. 318/2012 Z.z., 180/2013 Z.z., 350/2015 Z.z.) upravuje práva a povinnosti právnických a fyzických osôb pri ochrane ovzdušia pred vnášaním znečisťujúcich látok ľudskou činnosťou. Územie Trnavského kraja patrí k územiam s relatívne málo znečisteným ovzduším. Vzhľadom k všeobecne priaznivým klimatickým a mikroklimatickým pomerom je územie veľmi dobre prevetrávané, v dôsledku čoho dochádza k pomerne rýchlemu a účinnému rozptylu emitovaných znečisťujúcich látok. Z hľadiska zdrojov znečistenia sa podieľajú na znečistení ovzdušia najmä energetické zdroje priemyselných podnikov, centrálne tepelné zdroje, blokové kotolne, domáce kúreniská, automobilová doprava a prach z ulíc, z nespevnených plôch a poľnohospodárskej pôdy. V obci Majcichov sú hlavnými zdrojmi znečistenia malé zdroje, pričom ide hlavne o vykurovacie zdroje na tuhé palivo. Podiel na znečistení ovzdušia má aj tranzitná doprava cez územie obce.

Vo všeobecnosti zásadný problém z hľadiska vplyvov na kvalitu vôd vytvárajú sídelné aglomerácie, (najmä odpadové vody z priemyselných zariadení, zariadení na spracovanie a zneškodňovanie odpadu a iné), poľnohospodárstvo (používanie agrochemikálií a ich priame uvoľňovanie), ťažba nerastných surovín a skládky odpadov. K znečisteniu podzemných vôd nemalou mierou prispievajú aj sídla vidieckeho charakteru bez kanalizácie a čistiarne odpadových vôd.

Pôda je nezastupiteľnou zložkou životného prostredia, ktorá popri produkčnej funkcii plní aj ekologickú a environmentálnu funkciu. Spôsob využívania pôdy musí byť primeraný prírodným podmienkam, musí zaručovať zachovanie a obnovu jej prirodzených vlastností, a nesmie ohrozovať ekologickú stabilitu územia. Priaznivé pôdno - klimatické pomery zaraďujú Trnavský kraj z celoslovenského pohľadu k regiónom s najvyšším poľnohospodárskym potenciálom na Slovensku. Poľnohospodárska pôda je najdôležitejším

(neobnoviteľným) prírodným zdrojom nielen z hľadiska výmery, ale i z hľadiska bonity pôdy. Na kvalitu pôdy v riešenom území nepriaznivo vplýva najmä poľnohospodárstvo (používanie agrochemikálií a ich priame uvoľňovanie).

Základným právnym predpisom pri predchádzaní vzniku odpadov a pri nakladaní s odpadmi je Zákon č.79 zo 17. marca 2015 o odpadoch a o zmene a doplnení niektorých zákonov a tiež v zmysle vyhlášky Ministerstva životného prostredia SR č. 310/2013 Z.z. o vykonaní ustanovení zákona o odpadoch. Produkcia odpadov v jednotlivých okresoch Trnavského kraja je rozdielna, čo je ovplyvnené miestnou charakteristikou územia, zložením a počtom obyvateľov a množstvom výrobných podnikov na území. Tvorbu odpadov a spôsob nakladania s odpadmi môže regulovať obec prostredníctvom vydávania všeobecných záväzných nariadení o nakladaní s odpadmi s právnou vymožiteľnosťou, ktoré občanom diktujú povinnosti pri nakladaní s odpadmi. Odpadové hospodárstvo sa v obci Majcichov manažuje na základe programu odpadového hospodárstva. Zber komunálneho odpadu, ako aj separácia odpadu sú zabezpečené externou spoločnosťou. V rámci separovaného zberu sú zhromažďované plasty, papier a zelený odpad. Obec má k dispozícii zberný dvor. Kompostáreň sa v obci nenachádza.

Ochrana prírody a chránené územia

Ochranou prírody a krajiny sa rozumie obmedzovanie zásahov, ktoré by mohli ohroziť, poškodiť alebo zničiť rôzne formy života, prírodné dedičstvo, vzhľad krajiny a znížiť jej ekologickú stabilitu. Cieľom ochrany prírody a krajiny je zabezpečiť optimálne využitie krajiny aj pre budúce generácie.

V riešenom území sa ochrana prírody a krajiny zabezpečuje v zmysle zákona NR SR č. 543/2002 Z. z. o ochrane prírody a krajiny.

Na území Trnavského samosprávneho kraja sa nachádzajú 4 chránené krajinné oblasti, a to Biele Karpaty (zasahujú do okresov Senica a Skalica), Malé Karpaty (zasahujú do okresov Senica, Trnava, Piešťany), Dunajské luhy (zasahujú do okresu Dunajská Streda) a Záhorie (zasahuje do okresu Senica).

V katastrálnom území obce Majcichov sa nenachádza žiadne chránene územie.

Natura 2000 je súhrnný názov sústavy chránených území členských krajín Európskej únie a hlavným cieľom jej vytvorenia je zachovanie prírodného dedičstva. Táto sústava chránených území má zabezpečiť ochranu najvzácnejších a najviac ohrozených druhov voľne rastúcich rastlín, voľne žijúcich živočíchov a prírodných biotopov vyskytujúcich sa na území štátov Európskej. Sústavu NATURA 2000 tvoria dva typy území: chránené vtáčie územia a územia európskeho významu. Kataster obce Majcichov spadá do sústavy chránených území NATURA 2000 „Pusté Úľany – Zeleneč“ Uvedená lokalita je navrhovaná na ochranu vzhľadom na výskyt druhov viazaných na poľnohospodársku krajinu. Sú to napríklad kaňa močiarna, kaňa popolavá, pipíška chochlatá, prepelica poľná, sokol červenonohý), sokol rároh a haja tmavá. Cez katastrálne územie obce Majcichov prechádza vyhlásené Chránené vtáčie územie Úľanská mokraď. Cieľom je zabezpečenie priaznivého stavu biotopov druhov vtákov európskeho významu a biotopov sťahovavých druhov vtákov kane močiarnej, kane popolavej, bučiačika močiarneho, pipíšky chochlatej, prepelice poľnej, sokola červenonohého, sokola rároha, haje tmavej a zabezpečenia podmienok ich prežitia a rozmnožovania.

10. Cestovný ruch

Podporu cestovného ruchu v Slovenskej republike upravuje zákon č. 91/2010 Z.z. v znení č. 556/2010 Z. z., 386/2011 Z. z., 352/2013 Z. z., 415/2013 Z. z. o podpore cestovného ruchu.

Stratégia rozvoja cestovného ruchu Slovenska do roku 2020 na základe kultúrneho, historického a prírodného potenciálu cestovného ruchu na Slovensku z dlhodobého hľadiska predurčuje hlavné druhy cestovného ruchu, ktorými sú:

- letný cestovný ruch,
- zimný cestovný ruch,
- kúpeľný a zdravotný cestovný ruch,
- kultúrny a mestský cestovný ruch
- kongresový cestovný ruch,
- vidiecky cestovný ruch a agroturistika
- doplnkové formy cestovného ruchu

Cestovný ruch tvorí dôležitú súčasť regionálnej ekonomiky Trnavského kraja. Krajina a prírodné prostredie Trnavského kraja je žiadaný atraktívny cieľ pre turistov a poskytuje možnosti pre vznik nových produktov v cestovnom ruchu.

Potenciál územia Trnavského kraja je pre cestovný ruch, rekreáciu a kúpeľníctvo značne rozsiahly a hlboko diferencovaný. Nachádzajú sa tu oblasti poskytujúce možnosti pre rozvoj rekreácie a cestovného ruchu. Na báze využitia geotermálnych prameňov sa v kraji nachádzajú termálne kúpaliská (Horné Saliby, Vincov les, Dunajská Streda, Veľký Meder, Topoľníky, Piešťany, Koplotovce). Vinohradníctvo a pestovanie viniča má dlhoročnú tradíciu a jednoznačne patrí ku kultúrnej a spoločenskej identite trnavského regiónu. Územie Trnavského kraja vymedzujú tieto lokality vinohradníckych oblastí – Malokarpatská (Skalický, Záhorský, Orešanský, Trnavský, Hlohovecký, Vrbovský rajón), Južnoslovenská (Šamorínsky, Dunajskostredský a Galantský rajón) a Nitrianska vinohradnícka oblasť (Šintavský vinohradnícky rajón). Okrem toho sa v kraji rozvíja agroturizmus. V trnavskom kraji sa taktiež nachádza veľké množstvo kultúrnych a architektonických pamiatok. V Trnavskom kraji je celkom 1 264 pamiatkových objektov, hnuteľných pamiatok je 877 a pamiatkových predmetov 2 299. Trnavský samosprávny kraj eviduje celkom 6 hradov – hrad Šintava - Sereď, hrad Korlátka - Cerová-Lieskové, hrad Branč - Podbranč, hrad Ostrý Kameň - Buková, hrad Dobrá Voda - Dobrá Voda, Smolenický zámok - Smolenice.

Územie okresu Trnava spadá do Dolnopovažského regiónu. Osobitosť historického centra Trnavy s množstvom sakrálnych pamiatok zvyšujú hodnotu prírodných atraktivít lokalizovaných predovšetkým v malebnom prostredí Malých Karpát (jaskyňa Driny, Dolina Hlboče, Smolenický kras, archeologické nálezisko Molpír, Smolenický zámok). V 13. storočí na území dnešného okresu bolo postavených pomerne veľa hradov (Ostrý Kameň, Dobrá Voda), ktoré sú častým cieľom výletov a peších turistických trás. Malokarpatská vínna cesta vedie cez bývalé kráľovské mestá Bratislavu, Svätý Jur, Pezinok a Modru a priľahlé podkarpatské obce okresov Bratislava, Pezinok a Trnava.

Základným predpokladom ďalšieho úspešného rozvoja cestovného ruchu je zodpovedajúca infraštruktúra, adekvátna úroveň poskytovaných služieb, propagácia regiónu a nadväzovanie spolupráce medzi jednotlivými poskytovateľmi služieb v oblasti cestovného ruchu.

A. III ZHODNOTENIE SÚČASNÉHO STAVU ÚZEMIA

11. SWOT analýza a syntéza jej výsledkov

SWOT analýza predstavuje jeden z najvýznamnejších nástrojov na zhodnotenie silných a slabých stránok územia, jeho príležitostí a ohrození s cieľom stanoviť jeho špecifické prednosti, ktoré možno považovať za faktory budúceho rozvoja a súčasne rozhodnúť o opatreniach na odstránenie nedostatkov, ktoré obmedzujú jeho konkurencieschopnosť a budúci rozvoj.



SWOT analýza hodnotí vnútorné a vonkajšie faktory: vnútorné faktory zahŕňajú hodnotenie silných (Strenghts) a slabých stránok (Weaknesses) územia; vonkajšie faktory zahŕňajú hodnotenie príležitostí (Opportunities) a ohrození (Threats) súvisiacich s okolitým prostredím, s ktorým je dané územie v interakcii. Kvalitne spracovaná SWOT analýza predstavuje východiskový podklad pre stanovenie vhodnej stratégie pre budúci rozvoj územia. K určeniu stratégie dochádza vzájomným porovnávaním vnútorných a vonkajších faktorov: uskutočňuje sa komparácia vnútorných silných stránok a vonkajších príležitostí s cieľom stanoviť aktívnu rozvojovú stratégiu s prihliadnutím na územné špecifiká. Na strane druhej sa dáva do súladu množina slabých stránok s vonkajšími ohrozeniami s cieľom identifikovať najrizikovejšie faktory, ktoré bude treba aktívnou politikou eliminovať alebo celkom odstrániť.

SILNÉ STRÁNKY	SLABÉ STRÁNKY
Obyvateľstvo	
+ nárast počtu obyvateľov prisťahovaním + podiel ekonomicky aktívneho obyvateľstva + priaznivá veková štruktúra obyvateľstva + priaznivá vzdelanostná štruktúra obyvateľstva + nízka úroveň nezamestnanosti + záujem občanov o verejné dianie v obci	– absencia sociálnych služieb poskytovaných na území obce – málo pracovných príležitostí priamo v obci

+ nízka miera obyvateľov pochádzajúcich zo znevýhodneného prostredia	
Občianska vybavenosť a technická infraštruktúra	
+ prítomnosť materskej školy + prítomnosť základnej školy + prítomnosť zdravotného strediska a lekárne + prítomnosť pošty + elektrifikácia obce + verejný vodovod a plynofikácia + úplné pokrytie signálom mobilných operátorov + fungujúce odpadové hospodárstvo a separovaný zber, zberný dvor + verejné osvetlenie + kultúrne a športové podujatia	– nevyhovujúci technický stav niektorých miestnych komunikácií a chodníkov – nevyhovujúci technický stav niektorých obecných budov – absencia inštitúcii poskytujúcich sociálne služby pre seniorov a iné cieľové skupiny – nedostatočné nákupné možnosti
Samospráva	
+ stabilná finančná situácia obce + aktívne úsilie samosprávy o získanie finančných prostriedkov na rozvojové zámery obce + aktívne úsilie samosprávy pri organizácii spoločenských, kultúrnych a športových akcií + aktívne úsilie samosprávy pri podpore aktivít pre mládež + informovanie verejnosti	– nízka elektronizácia samosprávy najmä v oblasti komunikácie s občanmi obce
Poloha a doprava	
+ výhodná poloha vzhľadom na dostupnosť do administratívnych celkov vyššieho rádu (okresné/ krajské mesto) + dostupnosť autobusovej dopravy	– absencia železničnej stanice – absencia cyklotrás – nevyhovujúci stav viacerých úsekov ciest nižšej kategórie spájajúcich obec s jej bezprostredným okolím

+ uspokojivá poloha vzhľadom na dopravné koridory národného a medzinárodného významu	– nevyhovujúci stav niektorých chodníkov
Prírodné podmienky, využitie územia a cestovný ruch	
+ relatívne dobrá kvalita životného prostredia v obci + existencia prírodného bohatstva a kultúrnych pamiatok + výskyt úrodných poľnohospodárskych pôd	– nedostatočná propagácia obce z hľadiska atrakcií cestovného ruchu – nerozvinutá turistická infraštruktúra – absencia oddychových zón
PRÍLEŽITOSTI	**OHROZENIA**
↑ možnosť čerpania finančných prostriedkov zo štrukturálnych fondov EÚ ↑ posilnenie aktivít zameraných na propagáciu obce ↑ lepšia elektronizácia samosprávy ↑ zvýšenie spolupatričnosti a povedomia obyvateľov s cieľom zveľadenia obce a zvýšenia jeho atraktivity pre život a pre návštevu ↑ dobudovanie a rekonštrukcia technickej infraštruktúry ↑ dobudovanie a rekonštrukcia športových objektov ↑ zlepšenie spolupráce s okolitými samosprávami na regionálnej úrovni ↑ rekonštrukcia a ochrana pamiatok ↑ skvalitnenie technického vybavenia obecných budov a škôl ↑ zriadenie širšej ponuky sociálnych služieb v obci ↑ budúci očakávaný prílev investorov do obce	↓ nedostatok finančných prostriedkov na realizáciu väčších rozvojových zámerov ↓ absencia vhodných výziev v oblasti čerpania nenávratných finančných príspevkov ↓ náročnosť spracovania rozvojových projektov z hľadiska finančného a odborných kapacít ↓ predlžovanie času a predražovanie realizovaných projektov ↓ zmeny v legislatíve ↓ oslabenie národnej ekonomiky

Tabuľka 21: SWOT analýza obce Majcichov zdroj: vlastné spracovanie

12. Hlavné disparity a faktory rozvoja

Na základe vykonanej SWOT analýzy je možné identifikovať kľúčové disparity a faktory rozvoja územia. Kombináciou silných stránok a príležitostí získame hlavné faktory rozvoja, naopak, kombináciou slabých stránok a ohrození môžeme identifikovať hlavné disparity. Poznanie hlavných faktorov ako aj disparít prispieva k formulácii vhodnej stratégie, ktorou by sa v budúcnosti obec mala uberať.

Hlavné faktory rozvoja +	Hlavné disparity -
+ rast počtu obyvateľov + priaznivá veková štruktúra obyvateľstva + prítomnosť materskej a základnej školy + poskytovanie zdravotnej starostlivosti minimálne v základnom rozsahu + stabilná finančná situácia obce a proaktívny prístup predstaviteľov samosprávy pri rozvojových projektoch + uspokojivá poloha obce, ktorá umožňuje dostupnosť, resp. dochádzku za prácou do okolitých obcí a miest	– nedostatočne vybudovaná infraštruktúra sociálnych služieb – nedostatočné využitie rozvojového potenciálu obce – absencia širšej ponuky tovarov a služieb

Tabuľka 22: Hlavné faktory rozvoja a hlavné disparity obce Majcichov, zdroj: vlastné spracovanie

13. Budúci rozvoj obce

Podoba budúceho rozvoja obce Majcichov bude závisieť od mnohých faktorov, z ktorých väčšina je zachytená aj vo vyššie uvedenej SWOT analýze. Svoju zásluhu na rozvoji obce budú mať všetci aktéri, ktorí sa podieľajú na tvorbe verejnej politiky samosprávy - zástupcovia samosprávy, ale aj občania a podnikateľské subjekty, či organizácie pôsobiace v Majcichove. Zmierňovanie disparít sa stane efektívnejšie, ak sa rozvojové snahy zacielia na oblasti, ktoré sú z hľadiska potrieb občanov považované za najproblematickejšie a najakútnejšie. V neposlednom rade bude budúci rozvoj obce závisieť aj od vývoja národného hospodárstva a ekonomickej situácie na nadnárodnej úrovni. Významný vplyv na realizáciu rozvojových aktivít obcí má aj smerovanie politiky súdržnosti Európskej únie, ktorá je vykonávaná prostredníctvom európskych fondov a jedným z jej cieľov je aj zmierňovanie regionálnych rozdielov.

14. STEEP analýza

Okrem SWOT analýzy je veľmi často používaná v strategickom plánovaní i takzvaná STEEP analýza, ktorá sa zameriava na komplex sociálnych, technických, ekonomických, ekologických a politických faktorov. Spoločenské faktory zahŕňajú predovšetkým faktory súvisiace so spôsobom života ľudí, ako napríklad demografické faktory, úroveň vzdelania, štruktúru školstva a mnoho ďalších príbuzných faktorov. Technické faktory predstavujú všetky faktory, ktoré súvisia s vývojom výrobných prostriedkov, materiálov, procesov, know-how a nových technológií, ktoré majú dopad na obec/región. Ekonomické faktory odrážajú hospodársky vývoj na mezo a makro úrovni a sú v nich obsiahnuté toky financií, tovarov, informácií a energií, problematika nezamestnanosti, platových podmienok, konkurencie a ďalších faktorov, ktoré môžu mať dopad na rozvoj územia. Z ekologických faktorov sa prihliada najmä na trvalo udržateľný rozvoj krajiny, ktorý úzko súvisí s limitovanými zdrojmi a stále narastajúcimi nárokmi na ich využívanie. Politické faktory predstavujú všetky faktory vyššej politickej moci, od štátnej až po medzinárodnú úroveň. Tieto faktory tvoria právny rámec podporujúci alebo, naopak, brzdiaci rozvoj obce.

STEEP analýza obce Majcichov



Sociálne faktory	- Migračné tendencie - Vývoj prirodzeného prírastku na národnej/ medzinárodnej úrovni - Zmena modelu fungovania rodiny - Vplyv médií na postoje obyvateľov - Zmena životného štýlu obyvateľov
Technické faktory	- Technologické novinky - Technológie na komunikáciu medzi obyvateľmi obce a okolím - Technológie pozitívne ovplyvňujúce produktivitu práce - Technológie vplývajúce na zmenu správania obyvateľstva
Ekonomické faktory	- Príchod nových ekonomických subjektov do obce

	- Atraktivita územia odzrkadľujúca sa na príleve zahraničných investícií - Náhle a neplánované rozpočtové výdavky - Hospodárska situácia zamestnávateľov v regióne - Ekonomická situácia na národnej úrovni
Ekologické faktory	- Celková kvalita životného prostredia - Povedomie obyvateľstva o potrebe dbať na kvalitu životného prostredia - Presadzovanie politík trvalo udržateľného rozvoja - Záujem samosprávy o udržiavanie kvalitného životného prostredia
Politické faktory	- Politické rozhodnutia na medzinárodnej úrovni - Politika štátu vo vzťahu ku kompetenciám samospráv - Tvorba politiky participáciou občanov - Zmena obecného zastupiteľstva ako výsledok komunálnych volieb

Tabuľka 22: STEEP analýza obce Majcichov, zdroj: vlastné spracovanie

15. Výsledky dotazníkového prieskumu

V záujme zapojiť obyvateľov do tvorby PHRSR bol vytvorený dotazník, ktorý bol dostupný v elektronickej forme. Dotazník bol rozdelený na 2 časti – úvodnú a hlavnú časť. Cieľom úvodnej časti bolo zistenie základných charakteristík o respondentoch, hlavná časť bola zameraná na zisťovanie spokojnosti a názorov na rozvoj obce Majcichov.

Zber dotazníkov bol ukončený v septembri 2022. Príležitosť vyjadriť svoj názor využilo celkovo 19 občanov.

Z 19 dotazníkov 42,10 % vyplnili ženy a 57,90 % muži.

Najpočetnejšiu skupinu trovitli respondenti, ktorí bývajú v obci Majcichov 21 a viac rokov (31,50 %). Nasledovala skupina respondentov, ktorí v obci bývajú 16 - 20 rokov v zastúpení viac než 21 % a zhodne obyvatelia žijúci v obci 1 - 5 rokov. Ostatné skupiny sa na vzorke respondentov nepodieľali vo významnej miere.

Pokiaľ ide o vekovú štruktúru respondentov, najpočetnejšia skupina 42,10 % respondentov bola vo veku 50 - 64 rokov, druhú najpočetnejšiu skupinu (31,60 %) tvorili respondenti vo veku 30 - 49 rokov. Do dotazníkového prieskumu sa zapojilo aj 15,80 % obyvateľov vo veku 40 – 49 rokov a 10,50 % obyvateľov vo veku 20 – 29 rokov. Ostaté vekové skupiny sa do dotazníkového prieskumu nezapojili.

Z hľadiska vzdelanostnej štruktúry malo v čase konania sa prieskumu najviac respondentov (52,50 %) dosiahnuté vysokoškolské vzdelanie II. stupňa. Ďalšími početnými skupinami, ktoré prejavili záujem o účasť v dotazníkovom prieskume, boli osoby so stredným odborným vzdelaním (21,10 %) a osoby vyučené s maturitou (10,50 %). Ostatné skupiny sa na vzorke respondentov nepodieľali vo významnom zastúpení.

47,40 % respondentov tvorili osoby zamestnané v súkromnom sektore. 21,10 % respondentov v čase zisťovania pracovalo vo verejnom sektore. Podnikatelia tvorili 10,50 % z respondentov a zhodne 10,50 % z respondentov boli dôchodcovia. Na materskej alebo rodičovskej dovolenke bolo v čase zisťovania 5,30 % respondentov. Zvyšok (5,30 %)tvorili nezamestnané osoby.

V nasledujúcej časti prinášame výsledky dotazníkového prieskumu:

S bývaním v obci Majcichov je spokojných 42,10 % respondentov, čiastočne spokojných 36,80 % a nespokojných 21,10 % obyvateľov zapojených do prieskumu.

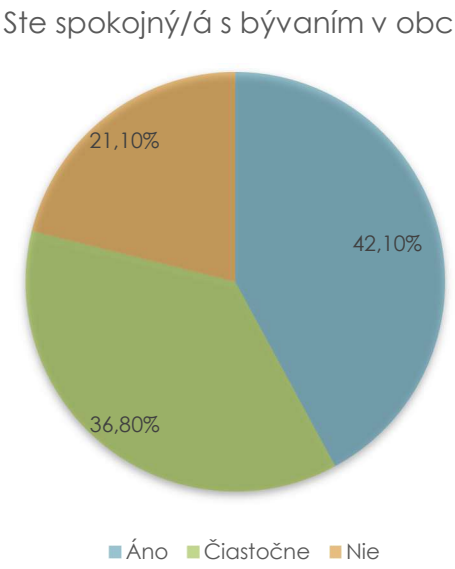

Rozvoj obce v posledných rokoch hodnotí 36,80 % respondentov pozitívne, 10,50 % respondentov svoj postoj k rozvoju obce Majcichov nevedelo posúdiť. Zvyšných 52,70 % obyvateľov, ktorí sa zapojili do dotazníkového prieskumu hodnotí rozvoj obce Majcichov negatívne.

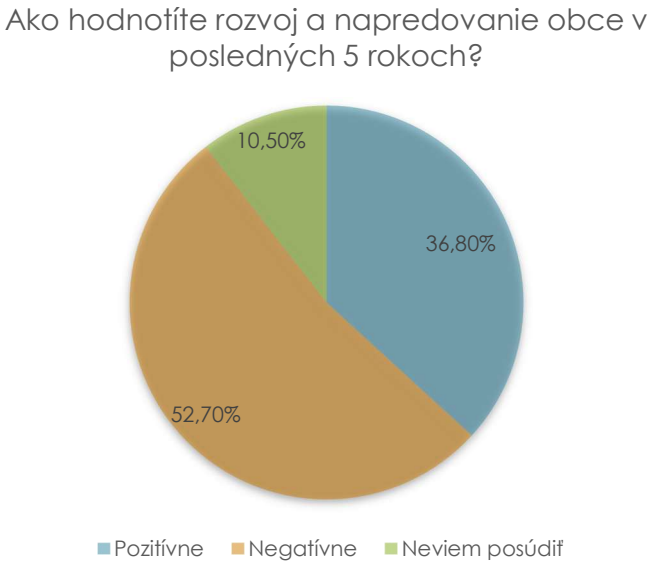

Celkom 31,60 % respondentov nepozná rozvojové plány obce, 47,30 % rozvojové plány pozná čiastočne. Zvyšných 21,10 % respondentov sa vyjadrilo, že rozvojové plány obce Majcichov pozná.

Respondenti dostali možnosť ohodnotiť známkou niektoré z oblastí, ktoré sa týkajú života v obci. Známka 1 znamenala najlepší výsledok a známka 5 najhorší.

Respondenti negatívne hodnotili možností trávenia voľného času v obci (21,05 % respondentov ohodnotilo túto oblasť známkou „5“, 31,58 % respondentov pridelilo možnostiam voľnočasových aktivít známku „4“ a zhodný počet respondentov známku „3“). Priemerná známka za možnosti trávenia voľného času v obci je 3,58.

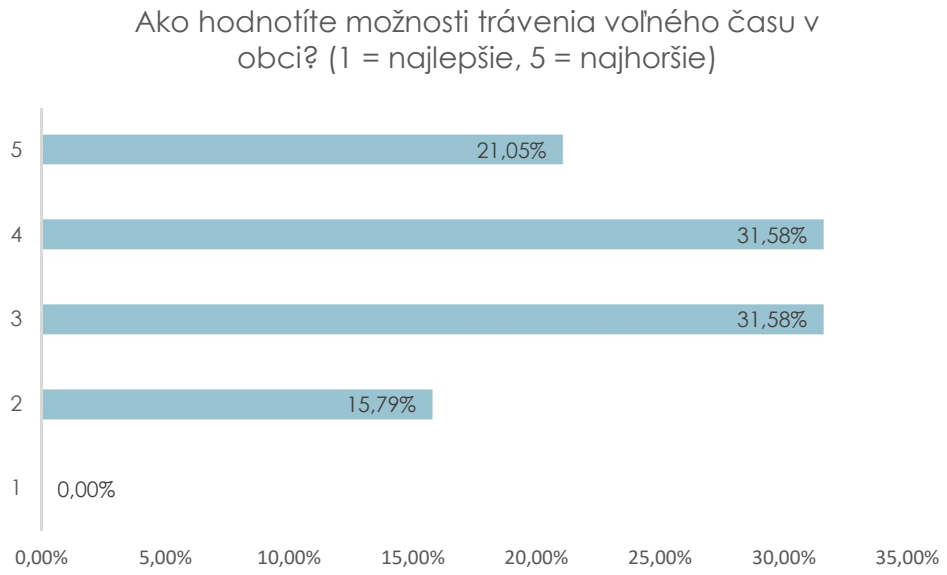

Respondenti záporne hodnotili úroveň služieb pre turistov (42,11 % respondentov túto oblasť ohodnotilo známkou „5“, ďalších 26,32 % respondentov pridelilo tejto oblasti známku „4“). Priemerná známka za služby turistom je 4,00.

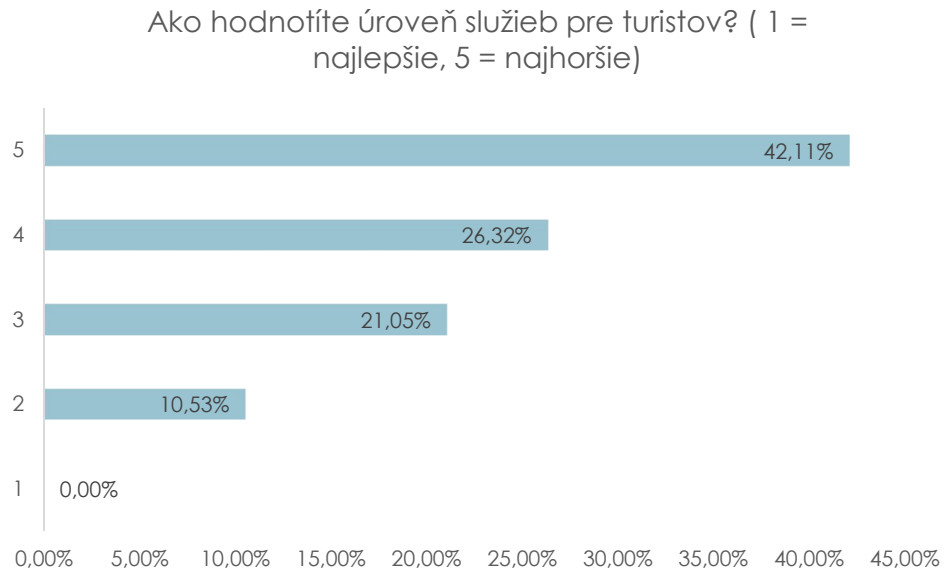

Pozitívnejšie bol hodnotený stav historických a kultúrnych pamiatok v obci. Stav historických a kultúrnych pamiatok bol hodnotený priemernou známkou 2,95.

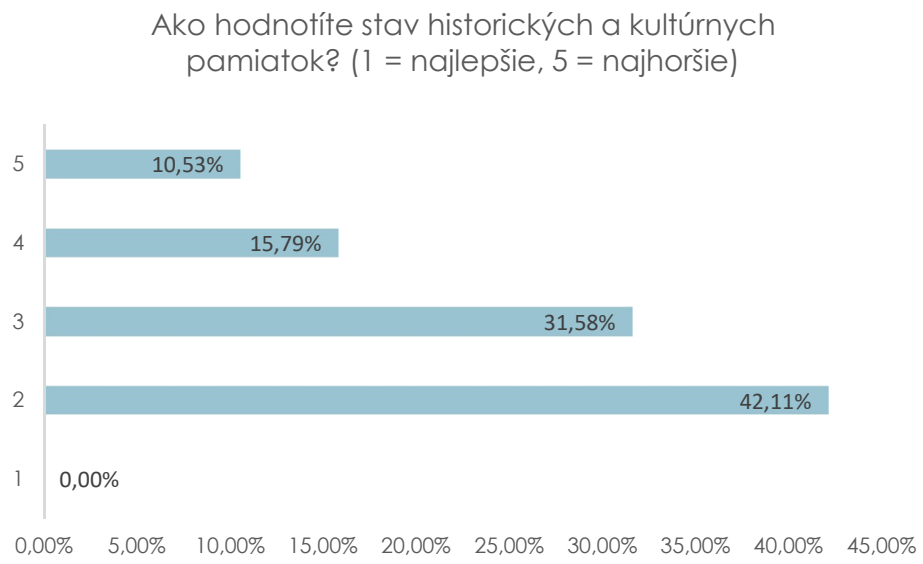

Kvalitu ciest a chodníkov v obci ohodnotili respondenti priemernou známkou 4,00, čo znamená veľmi zlé hodnotenie. Obyvatelia nie sú spokojní s kvalitou chodníkov a ciest v obci a samospráva by sa mala sústrediť na zlepšenie stavu.

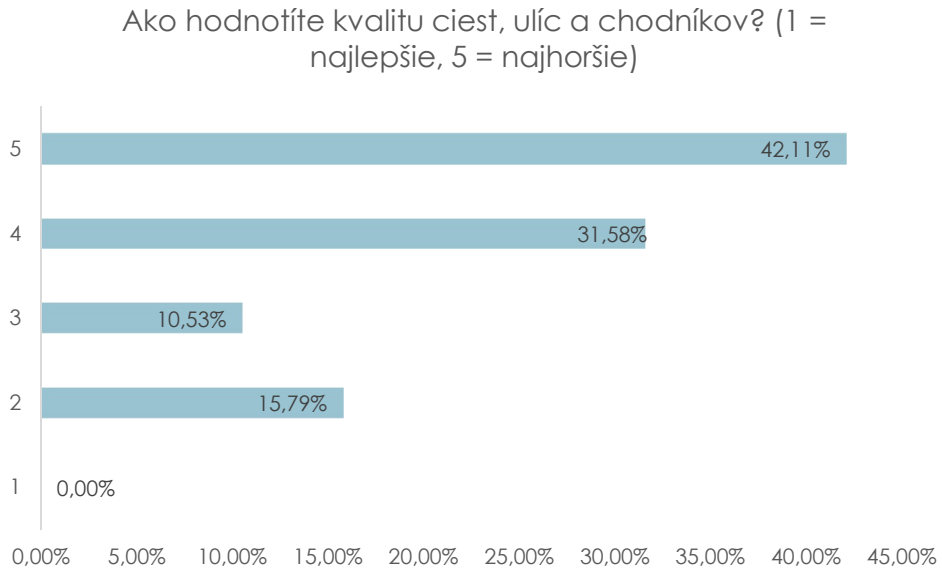

Oblasť životného prostredia bola hodnotená pozitívnejšie, a to priemernou známkou 3,11.

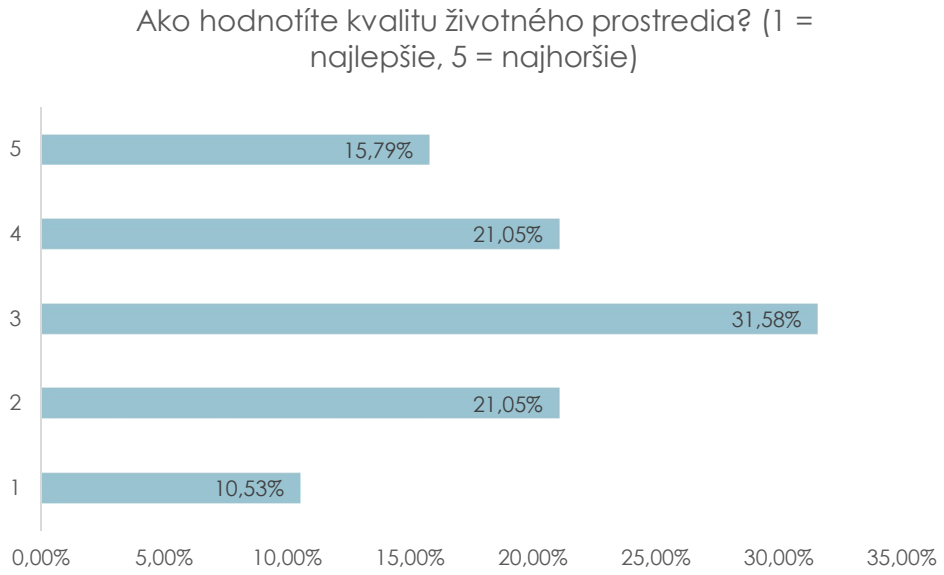

Za najviac nedostatkovú ohodnotili respondenti oblasť technickej infraštruktúry (11 respondentov), celkový rozvoj obce (8 respondentov), oblasť sociálnej infraštruktúry (6 respondentov), oblasť životného prostredia (6 respondentov) a dopravnú infraštruktúru v obci (2 respondenti). Súčet uvedených hlasov presahuje počet respondentov, keďže každý respondent mohol za nedostatkové označiť dve oblasti.

Podľa respondentov by sa mal rozvoj obce v nasledujúcich rokoch sústrediť predovšetkým na tieto oblasti:

* rekonštrukcia ciest a chodníkov (15 respondentov)
* kultúrne a spoločenské podujatia (9 respondentov)
* úprava verejných priestranstiev (8 respondentov)
* informovanosť obyvateľov o veciach verejných (7 respondentov)
* ochrana prírody a životného prostredia (7 respondentov)
* rozširovanie ponuky obchodu a služieb (5 respondentov)
* podpora vzdelávania (4 respondenti)
* rekonštrukcia verejných budov (3 respondenti)
* poskytovanie sociálnej starostlivosti (3 respondenti)

Okrem vyššie uvedených oblastí spomenuli tiež:

* budovanie cyklotrás
* výsadba zelene a budovanie oddychových zón
* vybudovanie voľnočasového športového ihriska
* riešenie problémov s obecným vodovodom
* zapojenie seniorov obce do Programu prevencie a podpory zdravia
* podpora turizmu



ČASŤ B – STRATEGICKÁ ČASŤ

16. Vízia územia

Vízia formulovaná v strategickom dokumente PHRSR odráža želanú predstavu obyvateľov o budúcnosti obce. Ideálny stav by mal byť dosiahnutý prostredníctvom zámerov, ktoré sú taktiež definované v tomto dokumente. Zámery by mali riešiť aktuálne nedostatky, ktoré obyvatelia obce vnímajú a zároveň by mali stavať na silných stránkach a snažiť sa v plnej miere využiť už existujúci potenciál obce. Hlavným cieľom vízie je poskytnúť užitočnú informáciu pre súčasných a potenciálnych obyvateľov, záujmové skupiny, podnikateľov, potenciálnych investorov, turistov, ale aj obec samotnú. V snahe priblížiť sa čo najviac stanovenej vízii formuluje samospráva v strategickej časti dokumentu PHRSR následne aj konkrétne opatrenia a v rámci nich konkrétne aktivity, ktorých uskutočnenie je potrebné na dosiahnutie vízie a na rozvoj obce.

„Obec Majcichov bude vždy otvorenou, bezpečnou a atraktívnou obcou, v ktorej žijú a pôsobia aktívni a angažovaní občania a zástupcovia obce, ktorí svojim záujmom o miestne dianie budú podporovať všestranný rozvoj obce. Obec bude atraktívna pre bývanie a obyvateľom poskytne podmienky pre dôstojný život. Majcichov bude pokojným a občiansky uspokojivo vybaveným územím tak, aby boli pokryté potreby obyvateľov všetkých skupín bez rozdielu.“

Táto vízia bude naplnená realizáciou strategických zámerov Programu hospodárskeho rozvoja a sociálneho rozvoja obce Majcichov na roky 2022 - 2030.

17. Návrh stratégie rozvoja obce Majcichov



V súlade s platnou metodikou pre spracovanie dokumentu PHRSR boli stanovené tri prioritné oblasti rozvoja obce Majcichov: **hospodárska, sociálna a environmentálna oblasť**, pričom všetky tieto oblasti spolu prispejú k dosiahnutiu vyššie uvedenej vízie. Konkrétne ciele a k nim prislúchajúce opatrenia boli v rámci jednotlivých oblastí formulované v súlade so záujmom dosiahnuť vyvážený, trvalo udržateľný rozvoj územia, pri rešpektovaní regionálnej politiky a s ohľadom na vnútorné špecifiká obce.

Schéma 4: Schematické znázornenie vízie a prioritných oblastí

Vízia	
1. Prioritná oblasť – HOSPODÁRSKA	
CIEĽ: Zabezpečenie kvalitnej dopravnej, technickej a občianskej vybavenosti v obci	1.1 Rekonštrukcia a výstavba obecnej dopravnej infraštruktúry
	1.2 Rozvoj technickej infraštruktúry obce
2 . Prioritná oblasť – SOCIÁLNA	
CIEĽ: Zabezpečenie kvalitnej občianskej vybavenosti a sociálnej infraštruktúry	2.1. Budovanie, rekonštrukcia a modernizácia verejných budov a verejných priestranstiev
	2.2. Poskytovanie kvalitných sociálnych služieb
	2.3. Skvalitnenie a rozšírenie možností pre voľnočasové aktivity
	2.4. Podpora rozvoja obce a podpora obyvateľov obce
3 . Prioritná oblasť – ENVIRONMENTÁLNA	
CIEĽ: Zabezpečenie kvalitnej technickej infraštruktúry a ochrany životného prostredia	3.1.Revitalizácia priestranstiev a skvalitnenie životného prostredia
	3.2. Riešenie problematiky nakladania s odpadmi

Formulár S1: Tabuľka strategických cieľov a opatrení



ČASŤ C – PROGRAMOVÁ ČASŤ

V tejto časti dokumentu je hlbšie rozpracovaná hospodárska, sociálna a environmentálna oblasť – sú v nej uvedené konkrétne opatrenia a s nimi súvisiace projekty a aktivity, ktoré boli stanovené s cieľom zabezpečiť naplnenie vízie obce Majcichov na roky 2022 - 2030. Programová časť dokumentu PHRSR uvádza tiež konkrétne merateľné ukazovatele naplánovaných aktivít.

Hospodárska oblasť **Opatrenie**	**Projekt/ aktivita**
1.1 Rekonštrukcia a výstavba obecnej dopravnej infraštruktúry	1.1.1 Rekonštrukcia miestnych komunikácií
	1.1.2 Rekonštrukcia chodníkov
	1.1.3 Vybudovanie parkoviska pri cintoríne
1.2 Rozvoj technickej infraštruktúry obce	1.2.1 Doplnenie verejného osvetlenia
	1.2.2 Dobudovanie domových kanalizačných prípojok
Sociálna oblasť **Opatrenie**	**Projekt/ aktivita**
2.1. Budovanie, rekonštrukcia a modernizácia verejných budov a verejných priestranstiev	2.1.1 Rekonštrukcia a modernizácia priestorov pred kultúrnym domom
	2.1.2 Rekonštrukcia a modernizácia kultúrneho domu
	2.1.3 Rekonštrukcia zdravotného strediska
	2.1.4 Zateplenie základnej školy
	2.1.5 Rozšírenie základnej školy

	2.1.6 Rekonštrukcia budovy a priestorov telocvične
	2.1.7 Rekonštrukcia budovy a priestorov školskej jedálne
	2.1.8 Oprava oporného múru pri farskom úrade
2.2. Poskytovanie kvalitných sociálnych služieb	2.2.1 Výstavba domova dôchodcov
2.3. Skvalitnenie a rozšírenie možností pre voľnočasové aktivity	2.3.1 Zriadenie posilňovne
	2.3.2 Vybudovanie zastrešeného altánku s posedením a s ohniskom pri ihrisku
	2.3.3 Revitalizácia športového areálu
2.4. Podpora rozvoja obce a podpora obyvateľov obce	2.4.1 Vybudovanie trhoviska pri kultúrnom dome
Environmentálna oblasť **Opatrenie**	**Projekt/aktivita**
3.1.Revitalizácia priestranstiev a skvalitnenie životného prostredia	3.1.1 Revitalizácia parku pri kaštieli
	3.1.2 Revitalizácia a obnova verejných priestranstiev, parkoviská pri KD, kaštieľ
3.2. Riešenie problematiky nakladania s odpadmi	3.2.1 Zlepšenie separácie a zberu odpadu

Ukazovateľ	Názov ukazovateľa	Zdroj	m.j.	2022	Cieľová hodnota	
					2025	2030
1.1.1 Rekonštrukcia miestnych komunikácií						
Výsledok	Dĺžka obnovených komunikácií	PD/OcÚ	m	0	0	5000
Dopad	Počet osôb využívajúcich výstupy z podporených aktivít	OcÚ	počet	0	0	Obyvatelia obce, návštevníci obce
1.1.2 Rekonštrukcia chodníkov						
Výsledok	Dĺžka obnovených komunikácií	PD/OcÚ	m	0	2000	4000
Dopad	Počet osôb využívajúcich výstupy z podporených aktivít	OcÚ	počet	0	Obyvatelia obce, návštevníci obce	Obyvatelia obce, návštevníci obce
1.1.3 Vybudovanie parkoviska pri cintoríne						
Výsledok	Kapacita novovybudovaného parkoviska	PD/OcÚ	počet	0	20	20
Dopad	Počet osôb využívajúcich výstupy z podporených aktivít	OcÚ	počet	0	Obyvatelia obce, návštevníci obce	Obyvatelia obce, návštevníci obce
1.2.1 Doplnenie verejného osvetlenia						
Výsledok	Počet nových bodov verejného osvetlenia	PD/OcÚ	počet	0	20	20
Dopad	Počet osôb využívajúcich výstupy z podporených aktivít	OcÚ	počet	0	Obyvatelia obce, návštevníci obce	Obyvatelia obce, návštevníci obce
1.2.2 Dobudovanie domových kanalizačných prípojok						

Výsledok	Počet nových kanalizačných prípojok	PD/OcÚ	počet	BD	BD	BD
Dopad	Počet osôb využívajúcich výstupy z podporených aktivít	OcÚ	počet	BD	BD	BD
2.1.1 Rekonštrukcia a modernizácia priestorov pred kultúrnym domom						
Výsledok	Plocha obnovených priestranstiev	PD/OcÚ	m^2	0	1000	1000
Dopad	Počet osôb využívajúcich výstupy z podporených aktivít	OcÚ	počet	0	0	Obyvatelia obce, návštevníci obce
2.1.2 Rekonštrukcia a modernizácia kultúrneho domu						
Výsledok	Plocha modernizovaných budov	PD/OcÚ	m^2	0	BD	BD
Dopad	Počet osôb využívajúcich výstupy z podporených aktivít	OcÚ	počet	0	Obyvatelia obce, návštevníci obce	Obyvatelia obce, návštevníci obce
2.1.3 Rekonštrukcia zdravotného strediska						
Výsledok	Plocha modernizovaných budov	PD/OcÚ	m^2	0	BD	BD
Dopad	Počet osôb využívajúcich výstupy z podporených aktivít	OcÚ	počet	0	Obyvatelia obce, návštevníci obce	Obyvatelia obce, návštevníci obce
2.1.4 Zateplenie základnej školy						
Výsledok	Počet zateplených budov	PD/OcÚ	počet	0	1	1

Dopad	Úspora pri spotrebe energie	PD/OcÚ	percent	0	33	33
2.1.5 Rozšírenie základnej školy						
Výsledok	Počet doplnených miest	OcÚ	počet	0	100	100
Dopad	Počet osôb využívajúcich výstupy z podporených aktivít	OcÚ	počet	0	100	100
2.1.6 Rekonštrukcia budovy a priestorov telocvične						
Výsledok	Plocha modernizovaných budov	PD/OcÚ	m^2	0	465	465
Dopad	Počet osôb využívajúcich výstupy z podporených aktivít	OcÚ	počet	0	Obyvatelia obce, návštevníci obce	Obyvatelia obce, návštevníci obce
2.1.7 Rekonštrukcia budovy a priestorov školskej jedálne						
Výsledok	Plocha modernizovaných budov	PD/OcÚ	m^2	0	401	401
Dopad	Počet osôb využívajúcich výstupy z podporených aktivít	OcÚ	počet	0	Obyvatelia obce, návštevníci obce	Obyvatelia obce, návštevníci obce
2.1.8 Oprava oporného múru pri farskom úrade						
Výsledok	Dĺžka rekonštruovaného múru	OcÚ	m	0	65	65
Dopad	Počet osôb využívajúcich výstupy z podporených aktivít	OcÚ	počet	0	Obyvatelia obce, návštevníci obce	Obyvatelia obce, návštevníci obce

2.2.1 Výstavba domova dôchodcov						
Výsledok	Plocha vybudovaných zariadení	PD/OcÚ	m^2	0	0	BD
Dopad	Počet osôb využívajúcich výstupy z podporených aktivít	OcÚ	počet	0	0	Obyvatelia obce - seniori
2.3.1 Zriadenie posilňovne						
Výsledok	Počet nových prvkov	OcÚ	počet	0	10	10
Dopad	Počet osôb využívajúcich výstupy z podporených aktivít	OcÚ	počet	0	Obyvatelia obce, návštevníci obce	Obyvatelia obce, návštevníci obce
2.3.2 Vybudovanie zastrešeného altánku s posedením a s ohniskom pri ihrisku						
Výsledok	Počet nových prvkov	OcÚ	počet	0	20	20
Dopad	Počet osôb využívajúcich výstupy z podporených aktivít	OcÚ	počet	0	Obyvatelia obce, návštevníci obce	Obyvatelia obce, návštevníci obce
2.3.3 Revitalizácia športového areálu						
Výsledok	Plocha revitalizovaných priestranstiev	PD/OcÚ	m^2	0	0	BD
Dopad	Počet osôb využívajúcich výstupy z podporených aktivít	OcÚ	počet	0	0	Obyvatelia obce, návštevníci obce
2.4.1 Vybudovanie trhoviska pri kultúrnom dome						

Výsledok	Plocha vybudovaného trhoviska	PD/OcÚ	m^2	0	0	800
Dopad	Počet osôb využívajúcich výstupy z podporených aktivít	OcÚ	počet	0	0	Obyvatelia obce, návštevníci obce
3.1.1 Revitalizácia parku pri kaštieli						
Výsledok	Plocha revitalizovaných priestranstiev	PD/OcÚ	m^2	0	1800	1800
Dopad	Počet osôb využívajúcich výstupy z podporených aktivít	OcÚ	počet	0	Obyvatelia obce, návštevníci obce	Obyvatelia obce, návštevníci obce
3.1.2 Revitalizácia a obnova verejných priestranstiev, parkoviská pri KD, kaštieľ						
Výsledok	Plocha revitalizovaných priestranstiev	PD/OcÚ	m^2	0	400	400
Dopad	Počet osôb využívajúcich výstupy z podporených aktivít	OcÚ	počet	0	Obyvatelia obce, návštevníci obce	Obyvatelia obce, návštevníci obce
3.2.1 Zlepšenie separácie a zberu odpadu						
Výsledok	Zvýšená kapacita vytriedeného odpadu	OcÚ	ton	0	BD	BD
Dopad	Počet osôb využívajúcich výstupy z podporených aktivít	OcÚ	počet	0	Obyvatelia obce	Obyvatelia obce

Základné údaje o projektovom zámere						
Názov projektu	**Rekonštrukcia miestnych komunikácii**					
Garant	Obec					
Kontaktná osoba garanta	starosta					
Partneri garanta	Stavebný úrad, externá firma zaoberajúca sa spracovaním žiadostí o nenávratný finančný príspevok a implementáciou projektov, verejný obstarávateľ, stavebný dozor, stavebný inžinier, dodávateľ					
Začatie a ukončenie projektu	2026 - 2027					
Stav projektu pred realizáciou	Nevyhovujúci stav niektorých cestných komunikácií					
Cieľ projektu	Zlepšenie podmienok v obci v oblasti technickej infraštruktúry, cestovného ruchu a rozvoja územia					
Výstupy	Rekonštruované miestne komunikácie					
Užívatelia	Obyvatelia obce, návštevníci obce					
Indikátory monitoringu	Dĺžka obnovených komunikácií - 5 km					
Zmluvné podmienky	Budú doplnené po podpise zmluvy s úspešným uchádzačom					
Riziká	Nedostatok finančných prostriedkov na realizáciu projektu, absencia vhodnej výzvy na predkladanie projektov, komplikácie v procese verejného obstarávania, neschválenie projektu, vandalizmus					
Poznámky	-					
Realizácia projektu						
Fáza/míľnik	Súčinnosť iného odboru alebo subjektu	Termín (mesiac/rok)				
Vypracovanie projektovej dokumentácie	Stavebný inžinier	05/2024				
Vydanie stavebného povolenia	Stavebný úrad	08/2024				
Verejné obstarávanie	Verejný obstarávateľ	02/2025				
Vypracovanie žiadosti o nenávratný finančný príspevok	Obecný úrad/externý subjekt	09/2025				
Realizácia projektu	Dodávateľ	06/2026 - 2027				
Kolaudácia	Stavebný úrad	-				
Financovanie projektu						
Druh výdavku	Náklady spolu (eur)	Z toho verejné zdroje				Z toho súkromné zdroje
		EU	SR	VÚC	Obec	
Vypracovanie projektovej dokumentácie	7 500,00	0,00	0,00	0,00	7 500,00	0,00
Verejné obstarávanie	2 500,00	0,00	0,00	0,00	2 500,00	0,00
Vypracovanie ŽoNFP	2 500,00	0,00	0,00	0,00	2 500,00	0,00
Realizácia projektu	1 050 000,00	600 000,00	0,00	0,00	450 000,00	0,00
Spolu	**1 062 500,00**	**600 000,00**	**0,00**	**0,00**	**462 500,00**	**0,00**

Základné údaje o projektovom zámere						
Názov projektu	Rekonštrukcia chodníkov					
Garant	Obec					
Kontaktná osoba garanta	starosta					
Partneri garanta	Externá firma zaoberajúca sa spracovaním žiadostí o nenávratný finančný príspevok a implementáciou projektov, verejný obstarávateľ, projektant, dodávateľ					
Začatie a ukončenie projektu	2021 – 2027					
Stav projektu pred realizáciou	Nevyhovujúci stav niektorých chodníkov v obci. Projekt vypracovaný na časť chodníku, ohlásenie stavebných úprav /cca polovica zo všetkých chodníkov v obci/, druhá etapa v štádiu zámeru.					
Cieľ projektu	Zlepšenie podmienok v obci v technickej infraštruktúry, cestovného ruchu a rozvoja územia					
Výstupy	Rekonštruované chodníky					
Užívatelia	Obyvatelia obce, návštevníci obce					
Indikátory monitoringu	Dĺžka obnovených komunikácií - 4 km					
Zmluvné podmienky	Budú doplnené po podpise zmluvy s úspešným uchádzačom					
Riziká	Nedostatok finančných prostriedkov na realizáciu projektu, absencia vhodnej výzvy na predkladanie projektov, komplikácie v procese verejného obstarávania, neschválenie projektu, vandalizmus					
Poznámky	-					
Realizácia projektu						
Fáza/míľnik	Súčinnosť iného odboru alebo subjektu	Termín (mesiac/rok)				
Vypracovanie projektovej dokumentácie	Stavebný inžinier	12/2020				
Vydanie stavebného povolenia	Stavebný úrad	01/2022				
Verejné obstarávanie	Verejný obstarávateľ	02/2022				
Vypracovanie žiadosti o nenávratný finančný príspevok	Obecný úrad/externý subjekt	-				
Realizácia projektu	Dodávateľ	06/2022 – 12/2025				
Kolaudácia	Stavebný úrad	-				
Financovanie projektu						
Druh výdavku	Náklady spolu (eur)	Z toho verejné zdroje				Z toho súkromné zdroje
		EU	SR	VÚC	Obec	
Vypracovanie projektovej dokumentácie	10 000,00	0,00	0,00	0,00	10 000,00	0,00
Verejné obstarávanie	3 000,00	0,00	0,00	0,00	3 000,00	0,00
Vypracovanie ŽoNFP	5 000,00	0,00	0,00	0,00	5 000,00	0,00
Realizácia projektu	1 500 000,00	0,00	0,00	0,00	1 500 000,00	0,00
Spolu	**1 518 000,00**	**0,00**	**0,00**	**0,00**	**1 518 000,00**	**0,00**

Základné údaje o projektovom zámere						
Názov projektu	**Vybudovanie parkoviska pri cintoríne**					
Garant	Obec					
Kontaktná osoba garanta	starosta					
Partneri garanta	Externá firma zaoberajúca sa spracovaním žiadostí o nenávratný finančný príspevok a implementáciou projektov, verejný obstarávateľ, projektant, dodávateľ					
Začatie a ukončenie projektu	2024					
Stav projektu pred realizáciou	Absencia parkoviska pri cintoríne. Zámer, zatiaľ bez projektu.					
Cieľ projektu	Zlepšenie podmienok v obci v oblasti technickej infraštruktúry a rozvoja územia					
Výstupy	Vybudované parkovisko pri cintoríne					
Užívatelia	Obyvatelia obce, návštevníci obce					
Indikátory monitoringu	Počet zvýšených kapacít parkovacích miest – 20 miest					
Zmluvné podmienky	Budú doplnené po podpise zmluvy s úspešným uchádzačom					
Riziká	Nedostatok finančných prostriedkov na realizáciu projektu, absencia vhodnej výzvy na predkladanie projektov, komplikácie v procese verejného obstarávania, neschválenie projektu, vandalizmus					
Poznámky	-					
Realizácia projektu						
Fáza/míľnik	Súčinnosť iného odboru alebo subjektu			Termín (mesiac/rok)		
Verejné obstarávanie	Verejný obstarávateľ			02/2024		
Vypracovanie žiadosti o nenávratný finančný príspevok	Obecný úrad/externý subjekt			BD		
Realizácia projektu	Dodávateľ			07/2024 – 12/2024		
Financovanie projektu						
Druh výdavku	Náklady spolu (eur)	Z toho verejné zdroje				Z toho súkromné zdroje
		EU	SR	VÚC	Obec	
Verejné obstarávanie	2 000,00	0,00	0,00	0,00	2 000,00	0,00
Vypracovanie ŽoNFP	2 000,00	0,00	0,00	0,00	2 000,00	0,00
Realizácia projektu	100 000,00	0,00	0,00	0,00	100 000,00	0,00
Spolu	**104 000,00**	0,00	0,00	**0,00**	**104 000,00**	**0,00**

Základné údaje o projektovom zámere						
Názov projektu	**Doplnenie verejného osvetlenia**					
Garant	Obec					
Kontaktná osoba garanta	Starosta					
Partneri garanta	Externá firma zaoberajúca sa spracovaním žiadostí o nenávratný finančný príspevok a implementáciou projektov, verejný obstarávateľ, dodávateľ,					
Začatie a ukončenie projektu	2024					
Stav projektu pred realizáciou	Absencia verejného osvetlenia v niektorých častiach obce. Zámer, zatiaľ bez projektu.					
Cieľ projektu	Zlepšenie technickej infraštruktúry					
Výstupy	Doplnené verejné osvetlenie					
Užívatelia	Obyvatelia obce, návštevníci obce					
Indikátory monitoringu	Počet doplnených bodov verejného osvetlenia - 20 bodov					
Zmluvné podmienky	Budú doplnené po podpise zmluvy s úspešným uchádzačom					
Riziká	Nedostatok finančných prostriedkov na realizáciu projektu, absencia vhodnej výzvy na predkladanie projektov, komplikácie v procese verejného obstarávania, neschválenie projektu, vandalizmus					
Poznámky	-					
Realizácia projektu						
Fáza/míľnik	Súčinnosť iného odboru alebo subjektu	Termín (mesiac/rok)				
Vypracovanie projektovej dokumentácie	Stavebný inžinier	05/2023				
Vydanie stavebného povolenia	Stavebný úrad	07/2023				
Verejné obstarávanie	Verejný obstarávateľ	08/2023				
Vypracovanie žiadosti o nenávratný finančný príspevok	Obecný úrad/externý subjekt	BD				
Realizácia projektu	Dodávateľ	05/2024				
Kolaudácia	Stavebný úrad	-				
Financovanie projektu						
Druh výdavku	Náklady spolu (eur)	Z toho verejné zdroje				Z toho súkromné zdroje
		EU	SR	VÚC	Obec	
Vypracovanie projektovej dokumentácie	2 000,00	0,00	0,00	0,00	2 000,00	0,00
Verejné obstarávanie	2 000,00	0,00	0,00	0,00	2 000,00	0,00
Vypracovanie ŽoNFP	2 000,00	0,00	0,00	0,00	2 000,00	0,00
Realizácia projektu	25 000,00	0,00	0,00	0,00	25 000,00	0,00
Spolu	**31 000,00**	**0,00**	**0,00**	**0,00**	**31 000,00**	**0,00**

Základné údaje o projektovom zámere						
Názov projektu	**Dobudovanie domových kanalizačných prípojok**					
Garant	Obec					
Kontaktná osoba garanta	starosta					
Partneri garanta	Externá firma zaoberajúca sa spracovaním žiadostí o nenávratný finančný príspevok a implementáciou projektov, verejný obstarávateľ, dodávateľ					
Začatie a ukončenie projektu	2022 – 2027					
Stav projektu pred realizáciou	Absencia domových kanalizačných prípojok. Postupne sa budujú prípojky k RD.					
Cieľ projektu	Zlepšenie technickej infraštruktúry obce					
Výstupy	Kanalizácia a ČOV					
Užívatelia	Obyvatelia obce					
Indikátory monitoringu	Dĺžka dobudovanej kanalizácie k 2023 – BD					
	Dĺžka dobudovanej kanalizácie k 2027 - BD					
	Zvýšená kapacita ČOV - BD					
Zmluvné podmienky	Budú doplnené po podpise zmluvy s úspešným uchádzačom					
Riziká	Nedostatok finančných prostriedkov na realizáciu projektu, absencia vhodnej výzvy na predkladanie projektov, komplikácie v procese verejného obstarávania, neschválenie projektu					
Poznámky						
Realizácia projektu						
Fáza/míľnik	Súčinnosť iného odboru alebo subjektu			Termín (mesiac/rok)		
Verejné obstarávanie	Verejný obstarávateľ			01/2022		
Vypracovanie žiadosti o nenávratný finančný príspevok	Obecný úrad/externý subjekt					
Realizácia projektu	Dodávateľ			01/2022 – 12/2027		
Financovanie projektu						
Druh výdavku	Náklady spolu (eur)	Z toho verejné zdroje				Z toho súkromné zdroje
		EU	SR	VÚC	Obec	
Verejné obstarávanie	1 000,00	0,00	0,00	0,00	1 000,00	0,00
Vypracovanie ŽoNFP	BD	0,00	0,00	0,00	BD	0,00
Realizácia projektu	120 000,00	0,00	0,00	0,00	120 000,00	0,00
Spolu	**121 000,00**	**0,00**	**0,00**	**0,00**	**121 000,00**	**0,00**

Základné údaje o projektovom zámere						
Názov projektu	**Rekonštrukcia a modernizácia priestorov pred kultúrnym domom**					
Garant	Obec					
Kontaktná osoba garanta	starosta					
Partneri garanta	Externá firma zaoberajúca sa spracovaním žiadostí o nenávratný finančný príspevok a implementáciou projektov, verejný obstarávateľ, dodávateľ					
Začatie a ukončenie projektu	2024 - 2025					
Stav projektu pred realizáciou	Nevyhovujúci stav priestorov pred kultúrnym domom. Zámer, zatiaľ bez projektu.					
Cieľ projektu	Zlepšenie podmienok v obci v oblasti kultúry, cestovného ruchu a rozvoja územia					
Výstupy	Rekonštruované a modernizované priestory pred kultúrnym domom					
Užívatelia	Obyvatelia obce, návštevníci obce					
	Plocha obnovených priestranstiev - 1 000 m^2					
Zmluvné podmienky	Budú doplnené po podpise zmluvy s úspešným uchádzačom					
Riziká	Nedostatok finančných prostriedkov na realizáciu projektu, absencia vhodnej výzvy na predkladanie projektov, komplikácie v procese verejného obstarávania, neschválenie projektu, kvalita ciest a chodníkov					
Poznámky	-					
Realizácia projektu						
Fáza/míľnik	Súčinnosť iného odboru alebo subjektu			Termín (mesiac/rok)		
Verejné obstarávanie	Verejný obstarávateľ			BD		
Vypracovanie žiadosti o nenávratný finančný príspevok	Obecný úrad/externý subjekt			BD		
Realizácia projektu	Dodávateľ			2024 - 2025		
Financovanie projektu						
Druh výdavku	Náklady spolu (eur)	Z toho verejné zdroje				Z toho súkromné zdroje
		EU	SR	VÚC	Obec	
Verejné obstarávanie	5 000,00	0,00	0,00	0,00	5 000,00	0,00
Vypracovanie ŽoNFP	2 000,00	0,00	0,00	0,00	2 000,00	0,00
Realizácia projektu	250 000,00	0,00	0,00	0,00	250 000,00	0,00
Spolu	**257 000,00**	**0,00**	**0,00**	**0,00**	**257 000,00**	**0,00**

Základné údaje o projektovom zámere						
Názov projektu	**Rekonštrukcia a modernizácia kultúrneho domu**					
Garant	Obec					
Kontaktná osoba garanta	Starosta					
Partneri garanta	Externá firma zaoberajúca sa spracovaním žiadostí o nenávratný finančný príspevok a implementáciou projektov, verejný obstarávateľ, dodávateľ,					
Začatie a ukončenie projektu	2022 - 2023					
Stav projektu pred realizáciou	Nevyhovujúci technický stav budovy kultúrneho domu a zastaralé vybavenie. Projekt vypracovaný.					
Cieľ projektu	Zlepšenie podmienok v obci v oblasti kultúry, cestovného ruchu a rozvoja územia					
Výstupy	Rekonštruovaný a modernizovaný kultúrny dom					
Užívatelia	Obyvatelia obce, návštevníci obce					
Indikátory monitoringu	Plocha rekonštrukcie - BD					
Zmluvné podmienky	Budú doplnené po podpise zmluvy s úspešným uchádzačom					
Riziká	Nedostatok finančných prostriedkov na realizáciu projektu, absencia vhodnej výzvy na predkladanie projektov, komplikácie v procese verejného obstarávania, neschválenie projektu					
Poznámky	-					
Realizácia projektu						
Fáza/míľnik	Súčinnosť iného odboru alebo subjektu	Termín (mesiac/rok)				
Vypracovanie projektovej dokumentácie	Stavebný inžinier	09/2021				
Vydanie stavebného povolenia	Stavebný úrad	10/2021				
Verejné obstarávanie	Verejný obstarávateľ	10/2022				
Vypracovanie žiadosti o nenávratný finančný príspevok	Obecný úrad/externý subjekt	11/2021				
Realizácia projektu	Dodávateľ	2022 - 2023				
Kolaudácia	Stavebný úrad	-				
Financovanie projektu						
Druh výdavku	Náklady spolu (eur)	Z toho verejné zdroje				Z toho súkromné zdroje
		EU	SR	VÚC	Obec	
Vypracovanie projektovej dokumentácie	1 710,00	0,00	0,00	0,00	1 710,00	0,00
Verejné obstarávanie	1 000,00	0,00	0,00	0,00	1 000,00	0,00
Vypracovanie ŽoNFP	1 800,00	0,00	0,00	0,00	1 800,00	0,00
Realizácia projektu	150 025,07	142 523,82	0,00	0,00	7 501,25	0,00
Spolu	**154 535,07**	**142 523,82**	**0,00**	**0,00**	**12 011,25**	**0,00**

Základné údaje o projektovom zámere						
Názov projektu	**Rekonštrukcia zdravotného strediska**					
Garant	Obec					
Kontaktná osoba garanta	starosta					
Partneri garanta	Externá firma zaoberajúca sa spracovaním žiadostí o nenávratný finančný príspevok a implementáciou projektov, verejný obstarávateľ, projektant, dodávateľ					
Začatie a ukončenie projektu	2024 - 2026					
Stav projektu pred realizáciou	Nevyhovujúci technický stav budovy zdravotného strediska. Zámer, zatiaľ bez projektu					
Cieľ projektu	Zvýšiť kvalitu života v obci					
Výstupy	Rekonštruované zdravotné stredisko					
Užívatelia	Obyvatelia obce, návštevníci obce					
Indikátory monitoringu	Plocha rekonštrukcie v m^2 - BD					
Zmluvné podmienky	Budú doplnené po podpise zmluvy s úspešným uchádzačom					
Riziká	Nedostatok finančných prostriedkov na realizáciu projektu, absencia vhodnej výzvy na predkladanie projektov, komplikácie v procese verejného obstarávania, neschválenie projektu					
Poznámky	-					
Realizácia projektu						
Fáza/míľnik	Súčinnosť iného odboru alebo subjektu	Termín (mesiac/rok)				
Vypracovanie projektovej dokumentácie	Stavebný inžinier	05/2024				
Vydanie stavebného povolenia	Stavebný úrad	-				
Verejné obstarávanie	Verejný obstarávateľ	01/2025				
Vypracovanie žiadosti o nenávratný finančný príspevok	Obecný úrad/externý subjekt	01/2025				
Realizácia projektu	Dodávateľ	07/2025 – 07/2026				
Kolaudácia	Stavebný úrad	-				
Financovanie projektu						
Druh výdavku	Náklady spolu (eur)	Z toho verejné zdroje				Z toho súkromné zdroje
		EU	SR	VÚC	Obec	
Vypracovanie projektovej dokumentácie	6 000,00	0,00	0,00	0,00	6 000,00	0,00
Verejné obstarávanie	2 000,00	0,00	0,00	0,00	2 000,00	0,00
Vypracovanie ŽoNFP	2 500,00	0,00	0,00	0,00	2 500,00	0,00
Realizácia projektu	500 000,00	0,00	0,00	0,00	500 000,00	0,00
Spolu	**510 500,00**	**0,00**	**0,00**	**0,00**	**510 500,00**	**0,00**

Základné údaje o projektovom zámere						
Názov projektu	**Zateplenie základnej školy**					
Garant	Obec					
Kontaktná osoba garanta	starosta					
Partneri garanta	Stavebný úrad, externá firma zaoberajúca sa spracovaním žiadostí o nenávratný finančný príspevok a implementáciou projektov, verejný obstarávateľ, stavebný dozor, stavebný inžinier, dodávateľ					
Začatie a ukončenie projektu	2023 - 2024					
Stav projektu pred realizáciou	Nevyhovujúci stav fasády základnej školy, vysoká energetická náročnosť budovy. Vypracovaný projekt na zateplenie.					
Cieľ projektu	Zlepšenie technickej vybavenosti obce, ochrana ŽP					
Výstupy	Zateplená budova základnej školy					
Užívatelia	Obyvatelia obce					
Indikátory monitoringu	Počet dotknutých budov – 1 budova					
	Predpokladané zníženie spotreby energií v % - 33 %					
Zmluvné podmienky	Budú doplnené po podpise zmluvy s úspešným uchádzačom					
Riziká	Nedostatok finančných prostriedkov na realizáciu projektu, absencia vhodnej výzvy na predkladanie projektov, komplikácie v procese verejného obstarávania, neschválenie projektu					
Poznámky	-					
Realizácia projektu						
Fáza/míľnik	Súčinnosť iného odboru alebo subjektu			Termín (mesiac/rok)		
Vypracovanie projektovej dokumentácie	Stavebný inžinier			08/2019		
Vydanie stavebného povolenia	Stavebný úrad			03/2023		
Verejné obstarávanie	Verejný obstarávateľ			05/2023		
Vypracovanie žiadosti o nenávratný finančný príspevok	Obecný úrad/externý subjekt			05/2023		
Realizácia projektu	Dodávateľ			10/2023 – 08/2024		
Kolaudácia	Stavebný úrad			08/2024		
Financovanie projektu						
Druh výdavku	Náklady spolu (eur)	Z toho verejné zdroje				Z toho súkromné zdroje
		EU	SR	VÚC	Obec	
Vypracovanie projektovej dokumentácie	2 820,00	0,00	0,00	0,00	2 820,00	0,00
Verejné obstarávanie	1 000,00	0,00	0,00	0,00	1 000,00	0,00
Vypracovanie ŽoNFP	1 500,00	0,00	0,00	0,00	1 500,00	0,00
Realizácia projektu	250 000,00	0,00	0,00	0,00	250 000,00	0,00
Spolu	**255 320,00**	**0,00**	**0,00**	**0,00**	**255 320,00**	**0,00**

Základné údaje o projektovom zámere						
Názov projektu	**Rozšírenie základnej školy**					
Garant	Obec					
Kontaktná osoba garanta	starosta					
Partneri garanta	Stavebný úrad, externá firma zaoberajúca sa spracovaním žiadostí o nenávratný finančný príspevok a implementáciou projektov, verejný obstarávateľ, stavebný dozor, stavebný inžinier, dodávateľ					
Začatie a ukončenie projektu	2021 – 2025					
Stav projektu pred realizáciou	Nedostatočná kapacita základnej školy. Vypracovaný projekt, vydané stavebné povolenie					
Cieľ projektu	Zlepšenie občianskej infraštruktúry v obci a podpora vzdelávania					
Výstupy	Rozšírená kapacita základnej školy					
Užívatelia	Obyvatelia obce					
Indikátory monitoringu	Počet zvýšených kapacít po realizácií projektu - 100 miest					
Zmluvné podmienky	Budú doplnené po podpise zmluvy s úspešným uchádzačom					
Riziká	Nedostatok finančných prostriedkov na realizáciu projektu, absencia vhodnej výzvy na predkladanie projektov, komplikácie v procese verejného obstarávania, neschválenie projektu, vandalizmus					
Poznámky	-					
Realizácia projektu						
Fáza/míľnik	Súčinnosť iného odboru alebo subjektu	Termín (mesiac/rok)				
Vypracovanie projektovej dokumentácie	Stavebný inžinier	12/2020				
Vydanie stavebného povolenia	Stavebný úrad	6/2021				
Verejné obstarávanie	Verejný obstarávateľ	02/2023				
Vypracovanie žiadosti o nenávratný finančný príspevok	Obecný úrad/externý subjekt	02/2023				
Realizácia projektu	Dodávateľ	06/2023 – 12/2025				
Kolaudácia	Stavebný úrad	-				
Financovanie projektu						
Druh výdavku	Náklady spolu (eur)	Z toho verejné zdroje				Z toho súkromné zdroje
		EU	SR	VÚC	Obec	
Vypracovanie projektovej dokumentácie	33 120,00	0,00	0,00	0,00	33 120,00	0,00
Verejné obstarávanie	2 500,00	0,00	0,00	0,00	2 500,00	0,00
Vypracovanie ŽoNFP	5 000,00	0,00	0,00	0,00	5 000,00	0,00
Realizácia projektu	2 000 000,00	0,00	0,00	0,00	2 000 000,00	0,00
Spolu	**2 040 620,00**	**0,00**	**0,00**	**0,00**	**2 040 620,00**	**0,00**

Základné údaje o projektovom zámere						
Názov projektu	**Rekonštrukcia budovy a priestorov telocvične**					
Garant	Obec					
Kontaktná osoba garanta	starosta					
Partneri garanta	Stavebný úrad, externá firma zaoberajúca sa spracovaním žiadostí o nenávratný finančný príspevok a implementáciou projektov, verejný obstarávateľ, stavebný dozor, stavebný inžinier, dodávateľ					
Začatie a ukončenie projektu	2023 - 2024					
Stav projektu pred realizáciou	Nevyhovujúci technický stav telocvične. Projekt vypracovaný.					
Cieľ projektu	Rekonštrukcia budovy a priestorov telocvične					
Výstupy	Rekonštruovaná budova a priestory telocvične					
Užívatelia	Obyvatelia obce, návštevníci obce					
Indikátory monitoringu	Plocha rekonštruovaných priestorov v m^2 - 465 m^2					
Zmluvné podmienky	Budú doplnené po podpise zmluvy s úspešným uchádzačom					
Riziká	Nedostatok finančných prostriedkov na realizáciu projektu, absencia vhodnej výzvy na predkladanie projektov, komplikácie v procese verejného obstarávania, neschválenie projektu, vandalizmus					
Poznámky	-					
Realizácia projektu						
Fáza/míľnik	Súčinnosť iného odboru alebo subjektu	Termín (mesiac/rok)				
Vypracovanie projektovej dokumentácie	Stavebný inžinier	08/2019				
Vydanie stavebného povolenia	Stavebný úrad	03/2023				
Verejné obstarávanie	Verejný obstarávateľ	05/2023				
Vypracovanie žiadosti o nenávratný finančný príspevok	Obecný úrad/externý subjekt	05/2023				
Realizácia projektu	Dodávateľ	10/2023 – 08.2024				
Kolaudácia	Stavebný úrad	-				
Financovanie projektu						
Druh výdavku	Náklady spolu (eur)	Z toho verejné zdroje				Z toho súkromné zdroje
		EU	SR	VÚC	Obec	
Vypracovanie projektovej dokumentácie	1 310,00	0,00	0,00	0,00	1 310,00	0,00
Verejné obstarávanie	500,00	0,00	0,00	0,00	500,00	0,00
Vypracovanie ŽoNFP	1 000,00	0,00	0,00	0,00	1000,00	0,00
Realizácia projektu	100 000,00	0,00	0,00	0,00	100 000,00	0,00
Spolu	**102 810,00**	**0,00**	**0,00**	**0,00**	**102 810,00**	**0,00**

Základné údaje o projektovom zámere						
Názov projektu	**Rekonštrukcia budovy a priestorov školskej jedálne**					
Garant	Obec					
Kontaktná osoba garanta	starosta					
Partneri garanta	Stavebný úrad, externá firma zaoberajúca sa spracovaním žiadostí o nenávratný finančný príspevok a implementáciou projektov, verejný obstarávateľ, stavebný dozor, stavebný inžinier, dodávateľ					
Začatie a ukončenie projektu	2021 – 2023					
Stav projektu pred realizáciou	Nevyhovujúci technický stav budovy školskej jedálne. Projekt vypracovaný, prebieha rekonštrukcia.					
Cieľ projektu	Rekonštrukcia budovy a priestorov školskej jedálne					
Výstupy	Rekonštruovaná školská jedáleň, Zvýšená kvalita služieb pre žiakov					
Užívatelia	Obyvatelia a návštevníci obce, žiaci ZŠ a MŠ					
Indikátory monitoringu	Počet dotknutých budov – 1 budova					
	Plocha rekonštruovaných priestorov v m^2 – 401 m^2					
Zmluvné podmienky	Budú doplnené po podpise zmluvy s úspešným uchádzačom					
Riziká	Nedostatok finančných prostriedkov na realizáciu projektu, absencia vhodnej výzvy na predkladanie projektov, komplikácie v procese verejného obstarávania, neschválenie projektu, vandalizmus					
Poznámky	-					
Realizácia projektu						
Fáza/míľnik	Súčinnosť iného odboru alebo subjektu			Termín (mesiac/rok)		
Vypracovanie projektovej dokumentácie	Stavebný inžinier			05/2022		
Vydanie stavebného povolenia	Stavebný úrad			BD		
Verejné obstarávanie	Verejný obstarávateľ			BD		
Vypracovanie žiadosti o nenávratný finančný príspevok	Obecný úrad/externý subjekt			BD		
Realizácia projektu	Dodávateľ			BD		
Kolaudácia	Stavebný úrad			BD		
Financovanie projektu						
Druh výdavku	Náklady spolu (eur)	Z toho verejné zdroje				Z toho súkromné zdroje
		EU	SR	VÚC	Obec	
Vypracovanie projektovej dokumentácie	1 500,00	0,00	0,00	0,00	1 500,00	0,00
Verejné obstarávanie	BD	0,00	0,00	0,00	0,00	0,00
Vypracovanie ŽoNFP	BD	0,00	0,00	0,00	0,00	0,00
Realizácia projektu	250 000,00	0,00	0,00	0,00	250 000,00	0,00
Spolu	**251 500,00**	**0,00**	**0,00**	**0,00**	**251 500,00**	**0,00**

Základné údaje o projektovom zámere						
Názov projektu	**Oprava oporného múru pri farskom úrade**					
Garant	Obec					
Kontaktná osoba garanta	starosta					
Partneri garanta	Externá firma zaoberajúca sa spracovaním žiadostí o nenávratný finančný príspevok a implementáciou projektov, verejný obstarávateľ, dodávateľ					
Začatie a ukončenie projektu	2023					
Stav projektu pred realizáciou	Nevyhovujúci stav oporného múru pri farskom úrade. Zámer, bez projektu.					
Cieľ projektu	Zlepšenie kvality života v obci					
Výstupy	Opravený oporný múr pri farskom úrade					
Užívatelia	Obyvatelia obce, návštevníci obce					
Indikátory monitoringu	Dĺžka vybudovaného múru - 65 m					
Zmluvné podmienky	Budú doplnené po podpise zmluvy s úspešným uchádzačom					
Riziká	Nedostatok finančných prostriedkov na realizáciu projektu, absencia vhodnej výzvy na predkladanie projektov, komplikácie v procese verejného obstarávania, neschválenie projektu					
Poznámky						
Realizácia projektu						
Fáza/míľnik	Súčinnosť iného odboru alebo subjektu			Termín (mesiac/rok)		
Verejné obstarávanie	Verejný obstarávateľ			03/2023		
Vypracovanie žiadosti o nenávratný finančný príspevok	Obecný úrad/externý subjekt			BD		
Realizácia projektu	Dodávateľ			05/2023 – 08/2023		
Financovanie projektu						
Druh výdavku	Náklady spolu (eur)	Z toho verejné zdroje				Z toho súkromné zdroje
		EU	SR	VÚC	Obec	
Verejné obstarávanie	1 000,00	0,00	0,00	0,00	1 000,00	0,00
Vypracovanie ŽoNFP	BD	0,00	0,00	0,00	BD	0,00
Realizácia projektu	75 000,00	0,00	0,00	0,00	75 000,00	0,00
Spolu	**76 000,00**	**0,00**	**0,00**	**0,00**	**76 000,00**	**0,00**

Základné údaje o projektovom zámere						
Názov projektu	**Výstavba domova dôchodcov**					
Garant	Obec					
Kontaktná osoba garanta	starosta					
Partneri garanta	Externá firma zaoberajúca sa spracovaním žiadostí o nenávratný finančný príspevok a implementáciou projektov, verejný obstarávateľ, dodávateľ					
Začatie a ukončenie projektu	2025 – 2027					
Stav projektu pred realizáciou	Absencia domova dôchodcov na území obce. Zámer, zatiaľ bez projektu.					
Cieľ projektu	Zlepšenie sociálnej starostlivosti					
Výstupy	Fungujúci domov dôchodcov					
Užívatelia	Obyvatelia obce					
Indikátory monitoringu	Plocha vybudovanej budovy v m^2 - BD					
	Počet zvýšených kapacít pre poskytovanie soc. Služby - BD					
Zmluvné podmienky	Budú doplnené po podpise zmluvy s úspešným uchádzačom					
Riziká	Nedostatok finančných prostriedkov na realizáciu projektu, absencia vhodnej výzvy na predkladanie projektov, komplikácie v procese verejného obstarávania, neschválenie projektu					
Poznámky	-					
Realizácia projektu						
Fáza/míľnik	Súčinnosť iného odboru alebo subjektu	Termín (mesiac/rok)				
Vypracovanie projektovej dokumentácie	Stavebný inžinier	-				
Vydanie stavebného povolenia	Stavebný úrad	-				
Verejné obstarávanie	Verejný obstarávateľ	01/2025				
Vypracovanie žiadosti o nenávratný finančný príspevok	Obecný úrad/externý subjekt	01/2025				
Realizácia projektu	Dodávateľ	05/2025 - 2027				
Kolaudácia	Stavebný úrad	-				
Financovanie projektu						
Druh výdavku	Náklady spolu (eur)	Z toho verejné zdroje				Z toho súkromné zdroje
		EU	SR	VÚC	Obec	
Vypracovanie projektovej dokumentácie	20 000,00	0,00	0,00	0,00	20 000,00	0,00
Verejné obstarávanie	5 000,00	0,00	0,00	0,00	5 000,00	0,00
Vypracovanie ŽoNFP	5 000,00	0,00	0,00	0,00	5 000,00	0,00
Realizácia projektu	1 000 000,00	0,00	0,00	0,00	1 000 000,00	0,00
Spolu	**1 030 000,00**	**0,00**	**0,00**	**0,00**	**1 030 000,00**	**0,00**

Základné údaje o projektovom zámere						
Názov projektu	**Zriadenie posilňovne**					
Garant	Obec					
Kontaktná osoba garanta	starosta					
Partneri garanta	Externá firma zaoberajúca sa spracovaním žiadostí o nenávratný finančný príspevok a implementáciou projektov, verejný obstarávateľ, dodávateľ					
Začatie a ukončenie projektu	2024 – 2024					
Stav projektu pred realizáciou	Absencia posilňovne v obci					
Cieľ projektu	Zriadenie posilňovne					
Výstupy	Zriadená posilňovňa					
Užívatelia	Obyvatelia obce, návštevníci obce					
Indikátory monitoringu	Počet nových prvkov – 10 prvkov					
Zmluvné podmienky	Budú doplnené po podpise zmluvy s úspešným uchádzačom					
Riziká	Nedostatok finančných prostriedkov na realizáciu projektu, absencia vhodnej výzvy na predkladanie projektov, komplikácie v procese verejného obstarávania, neschválenie projektu					
Poznámky						
Realizácia projektu						
Fáza/míľnik	Súčinnosť iného odboru alebo subjektu			Termín (mesiac/rok)		
Verejné obstarávanie	Verejný obstarávateľ			10/2023		
Vypracovanie žiadosti o nenávratný finančný príspevok	Obecný úrad/externý subjekt			10/2023		
Realizácia projektu	Dodávateľ			01/2024 – 12/2024		
Financovanie projektu						
Druh výdavku	Náklady spolu (eur)	Z toho verejné zdroje				Z toho súkromné zdroje
		EU	SR	VÚC	Obec	
Verejné obstarávanie	1 000,00	0,00	0,00	0,00	1 000,00	0,00
Vypracovanie ŽoNFP	1 000,00	0,00	0,00	0,00	1 000,00	0,00
Realizácia projektu	30 000,00	0,00	0,00	0,00	30 000,00	0,00
Spolu	**32 000,00**	**0,00**	**0,00**	**0,00**	**32 000,00**	**0,00**

Základné údaje o projektovom zámere						
Názov projektu	**Vybudovanie zastrešeného altánku s posedením a s ohniskom pri ihrisku**					
Garant	Obec					
Kontaktná osoba garanta	starosta					
Partneri garanta	Externá firma zaoberajúca sa spracovaním žiadostí o nenávratný finančný príspevok a implementáciou projektov, verejný obstarávateľ, dodávateľ					
Začatie a ukončenie projektu	2024					
Stav projektu pred realizáciou	Absencia oddychových zón v obci					
Cieľ projektu	Zlepšenie kvality života v obci, občianska vybavenosť					
Výstupy	Vybudovaný altánok s posedením					
Užívatelia	Obyvatelia obce, seniori v obci					
Indikátory monitoringu	Počet nových prvkov – 20 prvkov					
Zmluvné podmienky	Budú doplnené po podpise zmluvy s úspešným uchádzačom					
Riziká	Nedostatok finančných prostriedkov na realizáciu projektu, absencia vhodnej výzvy na predkladanie projektov, komplikácie v procese verejného obstarávania, neschválenie projektu					
Poznámky						
Realizácia projektu						
Fáza/míľnik	Súčinnosť iného odboru alebo subjektu			Termín (mesiac/rok)		
Verejné obstarávanie	Verejný obstarávateľ			01/2024		
Vypracovanie žiadosti o nenávratný finančný príspevok	Obecný úrad/externý subjekt			01/2024		
Realizácia projektu	Dodávateľ			06-08/2024		
Financovanie projektu						
Druh výdavku	Náklady spolu (eur)	Z toho verejné zdroje				Z toho súkromné zdroje
		EU	SR	VÚC	Obec	
Verejné obstarávanie	1 000,00	0,00	0,00	0,00	1 000,00	0,00
Vypracovanie ŽoNFP	1 000,00	0,00	0,00	0,00	1 000,00	0,00
Realizácia projektu	50 000,00	0,00	0,00	0,00	50 000,00	0,00
Spolu	**52 000,00**	**0,00**	**0,00**	**0,00**	**52 000,00**	**0,00**

Základné údaje o projektovom zámere						
Názov projektu	**Revitalizácia športového areálu**					
Garant	Obec					
Kontaktná osoba garanta	starosta					
Partneri garanta	Externá firma zaoberajúca sa spracovaním žiadostí o nenávratný finančný príspevok a implementáciou projektov, verejný obstarávateľ, dodávateľ					
Začatie a ukončenie projektu	2025 – 2027					
Stav projektu pred realizáciou	Nevyhovujúci stav športového areálu v obci. Zámer, zatiaľ bez projektu.					
Cieľ projektu	Zlepšenie kvality života v obci					
Výstupy	Revitalizácia športového areálu					
Užívatelia	Obyvatelia obce, návštevníci obce					
Indikátory monitoringu	Plocha revitalizovaných priestranstiev - BD					
Zmluvné podmienky	Budú doplnené po podpise zmluvy s úspešným uchádzačom					
Riziká	Nedostatok finančných prostriedkov na realizáciu projektu, absencia vhodnej výzvy na predkladanie projektov, komplikácie v procese verejného obstarávania, neschválenie projektu					
Poznámky						
Realizácia projektu						
Fáza/míľnik	Súčinnosť iného odboru alebo subjektu			Termín (mesiac/rok)		
Verejné obstarávanie	Verejný obstarávateľ			03/2025		
Vypracovanie žiadosti o nenávratný finančný príspevok	Obecný úrad/externý subjekt			03/2025		
Realizácia projektu	Dodávateľ			01/2026 – 12/2026		
Financovanie projektu						
Druh výdavku	Náklady spolu (eur)	Z toho verejné zdroje				Z toho súkromné zdroje
		EU	SR	VÚC	Obec	
Verejné obstarávanie	2 000,00	0,00	0,00	0,00	2 000,00	0,00
Vypracovanie ŽoNFP	2 000,00	0,00	0,00	0,00	2 000,00	0,00
Realizácia projektu	500 000,00	0,00	0,00	0,00	500 000,00	0,00
Spolu	**504 000,00**	**0,00**	**0,00**	**0,00**	**504 000,00**	**0,00**

Základné údaje o projektovom zámere						
Názov projektu	**Vybudovanie trhoviska pri kultúrnom dome**					
Garant	Obec					
Kontaktná osoba garanta	starosta					
Partneri garanta	Externá firma zaoberajúca sa spracovaním žiadostí o nenávratný finančný príspevok a implementáciou projektov, verejný obstarávateľ, dodávateľ					
Začatie a ukončenie projektu	2026					
Stav projektu pred realizáciou	Absencia trhoviska v obci. Zámer, zatiaľ bez projektu.					
Cieľ projektu	Zlepšenie kvality života v obci					
Výstupy	Vybudované trhovisko pri kultúrnom dome					
Užívatelia	Obyvatelia obce, návštevníci obce					
Indikátory monitoringu	Plocha vybudovaného trhoviska - 800 m^2					
Zmluvné podmienky	Budú doplnené po podpise zmluvy s úspešným uchádzačom					
Riziká	Nedostatok finančných prostriedkov na realizáciu projektu, absencia vhodnej výzvy na predkladanie projektov, komplikácie v procese verejného obstarávania, neschválenie projektu					
Poznámky						
Realizácia projektu						
Fáza/míľnik	Súčinnosť iného odboru alebo subjektu			Termín (mesiac/rok)		
Verejné obstarávanie	Verejný obstarávateľ			01/2026		
Vypracovanie žiadosti o nenávratný finančný príspevok	Obecný úrad/externý subjekt			01/2026		
Realizácia projektu	Dodávateľ			01/2026 – 12/2026		
Financovanie projektu						
Druh výdavku	Náklady spolu (eur)	Z toho verejné zdroje				Z toho súkromné zdroje
		EU	SR	VÚC	Obec	
Verejné obstarávanie	1 000,00	0,00	0,00	0,00	1 000,00	0,00
Vypracovanie ŽoNFP	1 500,00	0,00	0,00	0,00	1 500,00	0,00
Realizácia projektu	50 000,00	0,00	0,00	0,00	50 000,00	0,00
Spolu	**52 500,00**	**0,00**	**0,00**	**0,00**	**52 500,00**	**0,00**

Základné údaje o projektovom zámere						
Názov projektu	**Revitalizácia parku pri kaštieli**					
Garant	Obec					
Kontaktná osoba garanta	starosta					
Partneri garanta	Externá firma zaoberajúca sa spracovaním žiadostí o nenávratný finančný príspevok a implementáciou projektov, verejný obstarávateľ, dodávateľ					
Začatie a ukončenie projektu	2022 – 2024					
Stav projektu pred realizáciou	Nevyhovujúci stav parku pri kaštieli					
Cieľ projektu	Zlepšenie kvality života v obci, atraktivita obce					
Výstupy	Upravené verejné priestranstvá					
Užívatelia	Obyvatelia obce, návštevníci obce					
Indikátory monitoringu	Plocha upravených priestranstiev - 1800 m^2					
Zmluvné podmienky	Budú doplnené po podpise zmluvy s úspešným uchádzačom					
Riziká	Nedostatok finančných prostriedkov na realizáciu projektu, absencia vhodnej výzvy na predkladanie projektov, komplikácie v procese verejného obstarávania, neschválenie projektu					
Poznámky						
Realizácia projektu						
Fáza/míľnik	Súčinnosť iného odboru alebo subjektu			Termín (mesiac/rok)		
Verejné obstarávanie	Verejný obstarávateľ			08/2022		
Vypracovanie žiadosti o nenávratný finančný príspevok	Obecný úrad/externý subjekt			12/2022		
Realizácia projektu	Dodávateľ			08/2022 – 12/2024		
Financovanie projektu						
Druh výdavku	Náklady spolu (eur)	Z toho verejné zdroje				Z toho súkromné zdroje
		EU	SR	VÚC	Obec	
Verejné obstarávanie	1 000,00	0,00	0,00	0,00	1 000,00	0,00
Vypracovanie ŽoNFP	1 000,00	0,00	0,00	0,00	1 000,00	0,00
Realizácia projektu	60 000,00	0,00	0,00	0,00	60 000,00	0,00
Spolu	**62 000,00**	**0,00**	**0,00**	**0,00**	**62 000,00**	**0,00**

Základné údaje o projektovom zámere						
Názov projektu	**Revitalizácia a obnova verejných priestranstiev, parkoviská pri KD, kaštieľ**					
Garant	Obec					
Kontaktná osoba garanta	starosta					
Partneri garanta	Externá firma zaoberajúca sa spracovaním žiadostí o nenávratný finančný príspevok a implementáciou projektov, verejný obstarávateľ, dodávateľ					
Začatie a ukončenie projektu	2024 – 2025					
Stav projektu pred realizáciou	Zámer, zatiaľ bez projektu.					
Cieľ projektu	Zlepšenie kvality života v obci, ochrana ŽP					
Výstupy	Revitalizácia a obnova verejných priestranstiev, parkoviská pri KD, kaštieľ					
Užívatelia	Obyvatelia obce, návštevníci obce					
Indikátory monitoringu	Plocha revitalizovaných priestranstiev - 400 m^2					
Zmluvné podmienky	Budú doplnené po podpise zmluvy s úspešným uchádzačom					
Riziká	Nedostatok finančných prostriedkov na realizáciu projektu, absencia vhodnej výzvy na predkladanie projektov, komplikácie v procese verejného obstarávania, neschválenie projektu					
Poznámky						
Realizácia projektu						
Fáza/míľnik	Súčinnosť iného odboru alebo subjektu	Termín (mesiac/rok)				
Verejné obstarávanie	Verejný obstarávateľ	05/2024				
Vypracovanie žiadosti o nenávratný finančný príspevok	Obecný úrad/externý subjekt	02/2024				
Realizácia projektu	Dodávateľ	04/2025-12/2025				
Financovanie projektu						
Druh výdavku	Náklady spolu (eur)	Z toho verejné zdroje				Z toho súkromné zdroje
		EU	SR	VÚC	Obec	
Verejné obstarávanie	3 500,00	0,00	0,00	0,00	3 500,00	0,00
Vypracovanie ŽoNFP	1 500,00	0,00	0,00	0,00	1 500,00	0,00
Realizácia projektu	200 000,00	0,00	0,00	0,00	200 000,00	0,00
Spolu	**205 000,00**	**0,00**	**0,00**	**0,00**	**205 000,00**	**0,00**

Základné údaje o projektovom zámere						
Názov projektu	**Zlepšenie separácie a zberu odpadu**					
Garant	Obec					
Kontaktná osoba garanta	starosta					
Partneri garanta	Externá firma zaoberajúca sa spracovaním žiadostí o nenávratný finančný príspevok a implementáciou projektov, verejný obstarávateľ, dodávateľ					
Začatie a ukončenie projektu	BD					
Stav projektu pred realizáciou	Nezáujem niektorých skupín občanov o separáciu a triedený zber					
Cieľ projektu	Zlepšenie kvality života v obci, ochrana ŽP					
Výstupy	Zlepšenie separácie a zberu odpadu					
Užívatelia	Obyvatelia obce					
Indikátory monitoringu	Zvýšenie kapacity triedeného zberu odpadov v t/r - BD					
Zmluvné podmienky	Budú doplnené po podpise zmluvy s úspešným uchádzačom					
Riziká	Nedostatok finančných prostriedkov na realizáciu projektu, absencia vhodnej výzvy na predkladanie projektov, komplikácie v procese verejného obstarávania, neschválenie projektu					
Poznámky						
Realizácia projektu						
Fáza/míľnik	Súčinnosť iného odboru alebo subjektu			Termín (mesiac/rok)		
Verejné obstarávanie	Verejný obstarávateľ			BD		
Vypracovanie žiadosti o nenávratný finančný príspevok	Obecný úrad/externý subjekt			BD		
Realizácia projektu	Dodávateľ			BD		
Financovanie projektu						
Druh výdavku	Náklady spolu (eur)	Z toho verejné zdroje				Z toho súkromné zdroje
		EU	SR	VÚC	Obec	
Verejné obstarávanie	BD	BD	BD	BD	BD	BD
Vypracovanie ŽoNFP	BD	BD	BD	BD	BD	BD
Realizácia projektu	BD	BD	BD	BD	BD	BD
Spolu	**BD**	**BD**	**BD**	**BD**	**BD**	**BD**

ČASŤ D – REALIZAČNÁ ČASŤ

Realizačná časť nadväzuje na programovú časť. Zahŕňa formuláre podrobnejšieho rozpracovania projektových zámerov a je zameraná na popis postupov inštitucionálneho a organizačného zabezpečenia realizácie dokumentu PHRSR, ale obsahuje tiež systém monitorovania a hodnotenia plnenia programu rozvoja obce s ustanovením merateľných ukazovateľov a vecný časový harmonogram realizácie programu formou akčného plánu.

Popis postupov inštitucionálneho a organizačného zabezpečenia realizácie PHRSR

Organizačné zabezpečenie – realizácia zámerov obsiahnutých v dokumente PHRSR je súčasťou činnosti samosprávy obce reprezentovanej obecným zastupiteľstvom a starostom. Samospráva pri tvorbe a realizácii dokumentu získava a spracováva pripomienky partnerov, členov komisií, pracovných skupín, poslancov a obyvateľov obce.

Obecné zastupiteľstvo – sa schádza podľa potreby, najmenej však raz za tri mesiace. Poslanci prijímajú záväzné nariadenia, čím rozhodujú o základných otázkach fungovania obce. Vo vzťahu k realizácii programu PHRSR obce Majcichov berie obecné zastupiteľstvo na vedomie návrh strategickej časti dokumentu, schvaľuje samotný dokument a každoročne schvaľuje vyhodnotenie plnenia tohto dokumentu. Taktiež schvaľuje spolufinancovanie jednotlivých projektov financovaných z doplnkových zdrojov a z prostriedkov obecného rozpočtu.

Starosta – je najvyšším výkonným orgánom obce. Rozhoduje o všetkých veciach správy obce, ktoré nie sú zákonom alebo štatútom delegované na obecné zastupiteľstvo. Vo vzťahu k PHRSR starosta podpisuje schválenie celého dokumentu, vykonáva uznesenia a zastupuje obec vo vzťahu k štátnym orgánom, k právnickým a fyzickým osobám.

Inštitucionálne zabezpečenie – inštitucionálne a administratívne zabezpečuje záležitosti obecného zastupiteľstva a starostu, ako aj orgánov zriadených obecným zastupiteľstvom, obecný úrad. Jeho činnosť organizuje a riadi prednosta úradu. Okrem prípadov, kedy sú žiadateľmi/prijímateľmi podpory iné subjekty, v plnom rozsahu zabezpečuje administráciu a procesy komunikácie, hodnotenia a monitorovania.

Hlavným komunikačným nástrojom obce Majcichov je obecná webová stránka so sprievodnými komunikačnými kanálmi, akými sú najmä vývesky na obecných tabuliach. Komunikačná stratégia v súvislosti s dokumentom PHRSR prebiehala kontinuálne počas celého obdobia tvorby dokumentu a bude sa uskutočňovať aj v období realizácie jednotlivých zámerov.

Všestranným nástrojom komunikácie, ale aj hodnotenia, monitorovania a kontroly, je materiál predkladaný na rokovanie obecného zastupiteľstva. Vstupné údaje sú pripravované zamestnancami obecného úradu v dostatočnom časovom predstihu. Predkladaný materiál má vždy svojho predkladateľa – zodpovednú osobu, odborného garanta a na príprave sa podieľajú komisie obecného zastupiteľstva, ako aj poradné orgány.

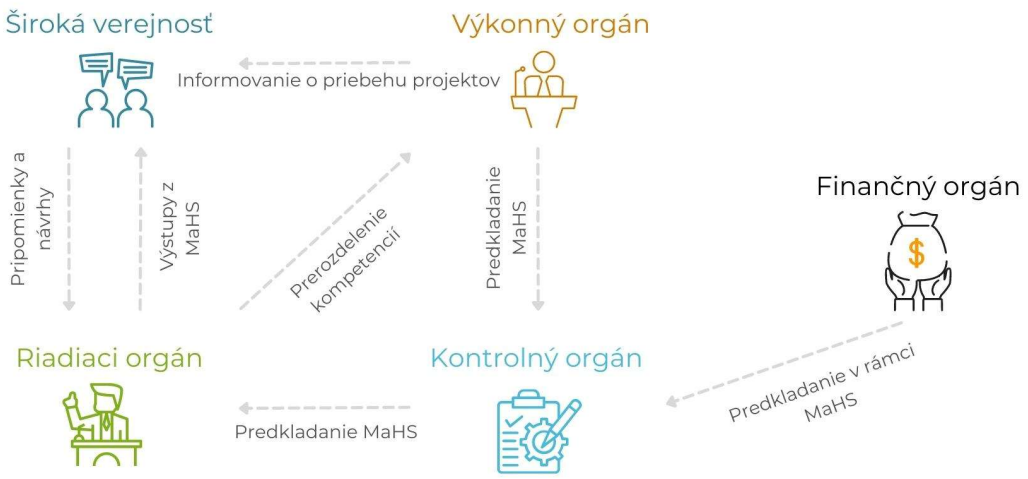

Schéma 5 Model implementácie PHRSR

Formulár R6 – Komunikačný plán pre fázu realizácie PHRSR

Č.	Časový rámec	Miesto konania	Cieľová skupina	Forma	Téma, ciele	Vstupné údaje	Výstupy
1.	2021	OÚ	Poslanci	Zasadnutie OÚ	Informovanie poslancov o zámere spracovať PHRSR na obdobie 2022 - 2030	Rámcové informácie o povinnosti mať spracované PHRSR 2022 - 2030	Schválenie zámeru spracovať PHRSR na obdobie 2022 - 2030
2.	2021	www.majcichov.sk	Občania / PO	Dotazník	Získanie názorov, pripomienok od obyvateľov, organizácií a združení k aktuálnej situácii v obci a možnostiach jej rozvoja	Informovanie o cieľoch pripravovaného PHRSR 2022 – 2030	Pripomienky a návrhy občanov
3.	2022	www.majcichov.sk	Občania	Verejné prerokovanie online	Pripomienkovanie pracovnej verzie PHRSR 2022– 2030	Pracovná verzia PHRSR 2022 – 2030	Pripomienky a návrhy občanov k pracovnej verzii PHRSR 2022 – 2030
4	2021	OÚ	Poslanci	Zasadnutie OÚ	Schválenie PHRSR 2022 – 2030	Pracovná verzia PHRSR 2022– 2030	Schválenie PHRSR 2022– 2030

5.	2021	www.majcichov.sk	Občania	Verejné prerokovanie – online	Projektové zámery na rok 2022	Návrh časového, inštitucionálneho a finančného zabezpečenia projektových zámerov na rok 2022	Pripomienky a návrhy občanov
6.	12/2021	OÚ	Poslanci	Zasadnutie OÚ	Prepojenie PHRSR a programového rozpočtovania	Metodika programového rozpočtovania, výsledky hospodárenia obce za rok 2022	Návrh štruktúry programového rozpočtu na rok 2022
7.	12/2021	www.majcichov.sk	Občania	Verejné prerokovanie online	Rozpočet obce na rok 2022	Návrh časového, inštitucionálneho a finančného zabezpečenia projektových zámerov na rok 2022	Pripomienky a návrhy občanov
8.	12/2021	OÚ	Poslanci	Zasadnutie OÚ	Rozpočet obce na rok 2022	Základné údaje o projektových zámeroch	Návrh časového, inštitucionálneho a finančného zabezpečenia projektových zámerov na rok 2022
9.	2022	www.majcichov.sk	Občania	Verejné prerokovanie – online	Projektové zámery na rok 2023	Návrh časového, inštitucionálneho a finančného zabezpečenia projektových zámerov na rok 2023	Pripomienky a návrhy občanov
10.	12/2022	OÚ	Poslanci	Zasadnutie OÚ	Prepojenie PHRSR a programového rozpočtovania	Metodika programového rozpočtovania, výsledky hospodárenia obce za rok 2023	Návrh štruktúry programového rozpočtu na rok 2023
11.	12/2022	www.majcichov.sk	Občania	Verejné prerokovanie online	Rozpočet obce na rok 2023	Návrh časového, inštitucionálneho a finančného zabezpečenia projektových zámerov na rok 2023	Pripomienky a návrhy občanov
12.	12/2022	OÚ	Poslanci	Zasadnutie OÚ	Rozpočet obce na rok 2023	Základné údaje o projektových zámeroch	Návrh časového, inštitucionálneho a finančného zabezpečenia projektových zámerov na rok 2023

13.	2023	www.majcichov.sk	Občania	Verejné prerokovanie – online	Projektové zámery na rok 2024	Návrh časového, inštitucionálneho a finančného zabezpečenia projektových zámerov na rok 2024	Pripomienky a návrhy občanov
14.	12/2023	OÚ	Poslanci	Zasadnutie OZ	Prepojenie PHRSR a programového rozpočtovania	Metodika programového rozpočtovania, výsledky hospodárenia obce za rok 2024	Návrh štruktúry programového rozpočtu na rok 2024
15.	12/2023	www.majcichov.sk	Občania	Verejné prerokovanie online	Rozpočet obce na rok 2024	Návrh časového, inštitucionálneho a finančného zabezpečenia projektových zámerov na rok 2024	Pripomienky a návrhy občanov
16.	12/2023	OÚ	Poslanci	Zasadnutie OZ	Rozpočet obce na rok 2024	Základné údaje o projektových zámeroch	Návrh časového, inštitucionálneho a finančného zabezpečenia projektových zámerov na rok 2024
17.	2024	www.majcichov.sk	Občania	Verejné prerokovanie – online	Projektové zámery na rok 2025	Návrh časového, inštitucionálneho a finančného zabezpečenia projektových zámerov na rok 2025	Pripomienky a návrhy občanov
18.	12/2024	OÚ	Poslanci	Zasadnutie OZ	Prepojenie PHRSR a programového rozpočtovania	Metodika programového rozpočtovania, výsledky hospodárenia obce za rok 2025	Návrh štruktúry programového rozpočtu na rok 2025
19.	12/2024	www.majcichov.sk	Občania	Verejné prerokovanie online	Rozpočet obce na rok 2025	Návrh časového, inštitucionálneho a finančného zabezpečenia projektových zámerov na rok 2025	Pripomienky a návrhy občanov
20.	12/2024	OÚ	Poslanci	Zasadnutie OZ	Rozpočet obce na rok 2025	Základné údaje o projektových zámeroch	Návrh časového, inštitucionálneho a finančného zabezpečenia projektových zámerov na rok 2026

21.	2025	www.majcichov.sk	Občania	Verejné prerokovanie – online	Projektové zámery na rok 2026	Návrh časového, inštitucionálneho a finančného zabezpečenia projektových zámerov na rok 2026	Pripomienky a návrhy občanov
22.	12/2025	OÚ	Poslanci	Zasadnutie OZ	Prepojenie PHRSR a programového rozpočtovania	Metodika programového rozpočtovania, výsledky hospodárenia obce za rok 2026	Návrh štruktúry programového rozpočtu na rok 2026
23.	12/2025	www.majcichov.sk	Občania	Verejné prerokovanie online	Rozpočet obce na rok 2026	Návrh časového, inštitucionálneho a finančného zabezpečenia projektových zámerov na rok 2026	Pripomienky a návrhy občanov
24.	12/2025	OÚ	Poslanci	Zasadnutie OZ	Rozpočet obce na rok 2026	Základné údaje o projektových zámeroch	Návrh časového, inštitucionálneho a finančného zabezpečenia projektových zámerov na rok 2027
25.	2026	www.majcichov.sk	Občania	Verejné prerokovanie – online	Projektové zámery na rok 2027	Návrh časového, inštitucionálneho a finančného zabezpečenia projektových zámerov na rok 2027	Pripomienky a návrhy občanov
26.	12/2026	OÚ	Poslanci	Zasadnutie OZ	Prepojenie PHRSR a programového rozpočtovania	Metodika programového rozpočtovania, výsledky hospodárenia obce za rok 2027	Návrh štruktúry programového rozpočtu na rok 2027
27.	12/2026	www.majcichov.sk	Občania	Verejné prerokovanie online	Rozpočet obce na rok 2027	Návrh časového, inštitucionálneho a finančného zabezpečenia projektových zámerov na rok 2027	Pripomienky a návrhy občanov
28.	12/2026	OÚ	Poslanci	Zasadnutie OZ	Rozpočet obce na rok 2027	Základné údaje o projektových zámeroch	Návrh časového, inštitucionálneho a finančného zabezpečenia projektových zámerov na rok 202

29.	2027	www.majcichov.sk	Občania	Verejné prerokovanie – online	Projektové zámery na rok 2028	Návrh časového, inštitucionálneho a finančného zabezpečenia projektových zámerov na rok 2028	Pripomienky a návrhy občanov
30.	12/2027	OÚ	Poslanci	Zasadnutie OZ	Prepojenie PHRSR a programového rozpočtovania	Metodika programového rozpočtovania, výsledky hospodárenia obce za rok 2028	Návrh štruktúry programového rozpočtu na rok 2028
31.	12/2027	www.majcichov.sk	Občania	Verejné prerokovanie online	Rozpočet obce na rok 2028	Návrh časového, inštitucionálneho a finančného zabezpečenia projektových zámerov na rok 2028	Pripomienky a návrhy občanov
32.	12/2027	OÚ	Poslanci	Zasadnutie OZ	Rozpočet obce na rok 2028	Základné údaje o projektových zámeroch	Návrh časového, inštitucionálneho a finančného zabezpečenia projektových zámerov na rok 2028
33.	2028	www.majcichov.sk	Občania	Verejné prerokovanie – online	Projektové zámery na rok 2029	Návrh časového, inštitucionálneho a finančného zabezpečenia projektových zámerov na rok 2029	Pripomienky a návrhy občanov
34.	12/2028	OÚ	Poslanci	Zasadnutie OZ	Prepojenie PHRSR a programového rozpočtovania	Metodika programového rozpočtovania, výsledky hospodárenia obce za rok 2029	Návrh štruktúry programového rozpočtu na rok 2029
35.	12/2028	www.majcichov.sk	Občania	Verejné prerokovanie online	Rozpočet obce na rok 2029	Návrh časového, inštitucionálneho a finančného zabezpečenia projektových zámerov na rok 2029	Pripomienky a návrhy občanov
36.	12/2028	OÚ	Poslanci	Zasadnutie OZ	Rozpočet obce na rok 2029	Základné údaje o projektových zámeroch	Návrh časového, inštitucionálneho a finančného zabezpečenia projektových zámerov na rok 2029

37.	2029	www.majcichov.sk	Občania	Verejné prerokovanie – online	Projektové zámery na rok 2030	Návrh časového, inštitucionálneho a finančného zabezpečenia projektových zámerov na rok 2030	Pripomienky a návrhy občanov
38.	12/2029	OÚ	Poslanci	Zasadnutie OÚ	Prepojenie PHRSR a programového rozpočtovania	Metodika programového rozpočtovania, výsledky hospodárenia obce za rok 2030	Návrh štruktúry programového rozpočtu na rok 2030
39.	12/2029	www.majcichov.sk	Občania	Verejné prerokovanie online	Rozpočet obce na rok 2030	Návrh časového, inštitucionálneho a finančného zabezpečenia projektových zámerov na rok 2030	Pripomienky a návrhy občanov
40.	12/2029	OÚ	Poslanci	Zasadnutie OÚ	Rozpočet obce na rok 2030	Základné údaje o projektových zámeroch	Návrh časového, inštitucionálneho a finančného zabezpečenia projektových zámerov na rok 2030

Systém monitorovania a hodnotenia



Strategické plánovanie obce je nepretržitý proces zabezpečovania rovnováhy medzi cieľmi a možnosťami obce v neustále meniacom sa prostredí. Účelom strategického plánovania je stanoviť ciele a spôsob ich dosiahnutia. Hlavnými procesmi strategického plánovania sú:

Formulár R2 – Kritériá hodnotenia PHRSR (bude doplnené)

P. č.	Skupina kritérií/kritérium	Váha/body	Bodové hodnotenie	Poznámka
1.	Obsah dokumentu		0-4	
2.	Väzby dokumentu na iné strategické dokumenty miestnej, regionálnej a národnej úrovni		0-4	
3.	Súlad navrhovanej stratégie s potenciálom územia/zdrojmi		0-4	
4.	Postupy hodnotenia a monitorovania		0-4	
5.	Zrozumiteľnosť dokumentu		0-4	

Formulár R 5 – Plán hodnotenia a monitorovania

Plán priebežných hodnotení PHRSR na programové obdobie 2022 – 2030		
Typ hodnotenia	**Vykonať**	**Dôvod vykonania/periodicita**
Strategické hodnotenie	2020	Podľa rozhodnutia obce/koordinátora PHRSR a vzniknutej spoločenskej potreby.
Operatívne hodnotenie		
Ad hoc hodnotenie celého PHRSR	2022 – 2030	Každoročne v zmysle príslušných ustanovení Zákona NRSR 539/2008 Z. z. o podpore regionálneho rozvoja v termíne do 3. mesiaca príslušného roku.
Tematické hodnotenie časti PHRSR	2022 – 2030	Téma hodnotenia: Ak bola téma identifikovaná ako riziková časť vo výročnej monitorovacej správe za predchádzajúci kalendárny rok
Ad hoc mimoriadne hodnotenie PHRSR	2022 – 2030	Pri značnom odklone od stanovených cieľov alebo zmene stanovených cieľov jednotlivých prioritných oblastí alebo zmene hodnôt ukazovateľov. Pri návrhu na revíziu PHRSR.
Ad hoc hodnotenie celého PHRSR	2022 – 2030	Na základe rozhodnutia starostu v zmysle príslušných predpisov, na základe rozhodnutia kontrolného orgánu obce, na základe podnetu poslancov, na základe protokolu Národného kontrolného úradu SR, na základe správy auditu.
Ad hoc hodnotenie celého PHRSR	2022 – 2030	Na základe rozhodnutia starostu o príprave PHRSR na nasledovné programové obdobie po roku 2027.

Akčný plán na obdobie trvania PHRSR

Významnou súčasťou realizačnej časti PHRSR je tiež akčný plán spracovaný na obdobie rokov 2022 – 2030. Ide o formulár slúžiaci ako monitorovací nástroj obsahujúci zoznam zámerov roztriedených podľa jednotlivých oblastí – hospodárskej, sociálnej a environmentálnej. Ku každému zámeru je v rámci akčného plánu pridelený termín realizácie, výška potrebných zdrojov a garant, ktorého úlohou je zabezpečiť realizáciu daného zámeru. O napĺňaní jednotlivých zámerov obec vypracováva Správu o plnení akčného plánu, ktorej cieľom je poskytnúť komplexnú informáciu o úspešnosti samosprávy v snahe dosiahnuť stanovenú víziu. Správa o plnení akčného plánu je k dispozícii samospráve aj širokej verejnosti.

Formulár R1: Akčný plán

Akčný plán pre Hospodársku oblasť			
Projekt	**Termín (rok)**	**Zodpovedný**	**Financovanie**
Rekonštrukcia miestnych komunikácií	2026 - 2027	obec Majcichov	1 062 500,00
Rekonštrukcia chodníkov	2022 - 2030	obec Majcichov	1 518 000,00
Vybudovanie parkoviska pri cintoríne	2024 - 2024	obec Majcichov	104 000,00
Doplnenie verejného osvetlenia	2024 - 2024	obec Majcichov	31 000,00
Dobudovanie domových kanalizačných prípojok	2022 - 2027	obec Majcichov	121 000,00
Akčný plán pre Sociálnu oblasť			
Projekt	**Termín (rok)**	**Zodpovedný**	**Financovanie**
Rekonštrukcia a modernizácia priestorov pred kultúrnym domom	2024 - 2025	obec Majcichov	257 000,00
Rekonštrukcia a modernizácia kultúrneho domu	2022 - 2023	obec Majcichov	154 535,07
Rekonštrukcia zdravotného strediska	2024 - 2026	obec Majcichov	510 500,00
Zateplenie základnej školy	2023 - 2024	obec Majcichov	255 320,00
Rozšírenie základnej školy	2021 – 2025	obec Majcichov	2 040 620,00
Rekonštrukcia budovy a priestorov telocvične	2023 – 2024	obec Majcichov	102 810,00

Rekonštrukcia budovy a priestorov školskej jedálne	2021 - 2023	obec Majcichov	251 500,00
Oprava oporného múru pri farskom úrade	2023 - 2023	obec Majcichov	76 000,00
Výstavba domova dôchodcov	2025 - 2027	obec Majcichov	1 030 000,00
Zriadenie posilňovne	2024 - 2024	obec Majcichov	32 000,00
Vybudovanie zastrešeného altánku s posedením a s ohniskom pri ihrisku	2024 - 2024	obec Majcichov	52 000,00
Revitalizácia športového areálu	2025 – 2027	obec Majcichov	504 000,00
Vybudovanie trhoviska pri kultúrnom dome	2026 - 2026	obec Majcichov	52 500,00
Akčný plán pre Environmentálnu oblasť			
Projekt	**Termín (rok)**	**Zodpovedný**	**Financovanie**
Revitalizácia parku pri kaštieli	2022 - 2024	obec Majcichov	62 000,00
Revitalizácia a obnova verejných priestranstiev, parkoviská pri KD, kaštieľ	2024 - 2025	obec Majcichov	205 000,00
Zlepšenie separácie a zberu odpadu	BD	obec Majcichov	BD



Zápis o prerokovaní strategického dokumentu v komisiách samosprávy

Názov dokumentu: Program hospodárskeho a sociálneho rozvoja obce Majcichov na roky 2022 – 2030

Pripomienkovanie realizoval: *odborný útvar samosprávy (napr. kancelária starostu)*

Termín pripomienkovania: *kedy*

Oznam uverejnený: *kde*

Text dokumentu k dispozícii: *kde*

Spôsob doručenia pripomienok: *poštou, do schránky, e-mailom a pod.*

Priamo oslovené subjekty: *obecné výbory, mimovládne organizácie a pod.*

Pripomienka č. 1

Text pripomienky:

Pripomienka sa týka časti dokumentu:

Zaslal: *názov komisie a dátum zasadania*

Zdôvodnenie komisie:

Vyjadrenie odborného útvaru: *pripomienku akceptujeme/neakceptujeme*

Zdôvodnenie odborného útvaru:

...

Počet pripomienok: celkový počet .... akceptované ...

Zápis spracoval: *meno, funkcia, dňa, podpis*

ČASŤ E – FINANČNÁ ČASŤ

E.I INDIKATÍVNY FINANČNÝ PLÁN PHRSR

Formulár F 3 – Model viaczdrojového financovania – intervenčná matica

Viaczdrojové financovanie							
Prioritná oblasť/ projekt	Celkové náklady	Verejné zdroje					Súkr. zdroje
		EÚ	Štát	VÚC	Obec	Spolu	
Hospodárska oblasť	**2836500**	**600000**	**-**	**-**	**2236500**	**2836500**	
Rekonštrukcia miestnych komunikácií	1062500	600000	-	-	462500	1062500	
Rekonštrukcia chodníkov	1518000	-	-	-	1518000	1518000	
Vybudovanie parkoviska pri cintoríne	104000	-	-	-	10400000	104000	
Doplnenie verejného osvetlenia	31000	-	-	-	31000	31000	
Dobudovanie domových kanalizačných prípojok	121000	-	-	-	121000	121000	
Sociálna oblasť	**5318785**	**142523**	**-**	**-**	**5176261**	**5318785**	
Rekonštrukcia a modernizácia priestorov pred kultúrnym domom	257000	-	-	-	257000	257000	
Rekonštrukcia a modernizácia kultúrneho domu	154535	142523	-	-	12011	154535	
Rekonštrukcia zdravotného strediska	510500	-	-	-	510500	510500	

Zateplenie základnej školy	255320	-	-	-	255320	255320	
Rozšírenie základnej školy	2040620	-	-	-	2040620	2040620	
Rekonštrukcia budovy a priestorov telocvične	102810	-	-	-	102810	102810	
Rekonštrukcia budovy a priestorov školskej jedálne	251500	-	-	-	251500	251500	
Oprava oporného múru pri farskom úrade	76000	-	-	-	76000	76000	
Výstavba domova dôchodcov	1030000	-	-	-	1030000	1030000	
Zriadenie posilňovne	32000	-	-	-	32000	32000	
Vybudovanie zastrešeného altánku s posedením a s ohniskom pri ihrisku	52000	-	-	-	52000	52000	
Revitalizácia športového areálu	504000	-	-	-	504000	504000	
Vybudovanie trhoviska pri kultúrnom dome	52500	-	-	-	52500	52500	
Environmentálna oblasť	**5318785**	**142523**	**-**	**-**	**5176261**	**5318785**	
Revitalizácia parku pri kaštieli	62000	-	-	-	62000	62000	

Revitalizácia a obnova verejných priestranstiev, parkoviská pri KD, kaštieľ	205000	-	-	-	205000	205000	
Zlepšenie separácie a zberu odpadu	BD	BD	BD	BD	BD	BD	
Spolu	**8422285**	**742523**	**-**	**-**	**7679761**	**8422285**	

Formulár F 5 – Indikatívny rozpočet – sumarizácia

	Hospodárska politika	Sociálna politika	Environmentálna politika	Spolu
2021	216 857,14	491 957,33	-	708 814,48
2022	**237 023,81**	**569 224,87**	**20 666,67**	**826 915,34**
2023	**237 023,81**	**824 289,87**	**20 666,67**	**1 081 980,34**
2024	**372 023,81**	**969 855,67**	**123 166,67**	**1 465 046,14**
2025	**372 023,81**	**1 218 124,00**	**102 500,00**	**1 557 647,81**
2026	**768 273,81**	**734 000,00**	**-**	**1 502 273,81**
2027	**768 273,81**	**511 333,33**	**-**	**1 279 607,14**
2028	**BD**	**BD**	**BD**	**BD**
2029	**BD**	**BD**	**BD**	**BD**
2030	**BD**	**BD**	**BD**	**BD**
Spolu	**2 836 500,00**	**5 318 785,07**	**267 000,00**	**742 523,82**

E.II FINANČNÁ ČASŤ

Obec Majcichov plánuje na svoje aktivity využiť vlastné zdroje z obecného rozpočtu v kombinácii s možnosťami financovania zo štrukturálnych fondov, Kohézneho fondu Európskej únie a štátnych fondov. V programovom období 2021 – 2027 môže obec žiadať o nenávratný finančný prostriedok na svoje projektové zámery z nižšie uvedených operačných programov.

OP Integrovaný regionálny operačný program (OP IROP) (financovaný z Európskeho fondu regionálneho rozvoja – EFRR)

- *Prioritná os 1 Bezpečná a ekologická doprava v regiónoch – IP 1.1, IP 1.2*
- *Prioritná os 2 Ľahší prístup k efektívnym a kvalitnejším verejným službám – IP 2.1, IP 2.2*
- *Prioritná os 3 Mobilizácia kreatívneho potenciálu v regiónoch – IP 3.1*
- *Prioritná os 4 Zlepšenie kvality života v regiónoch s dôrazom na životné prostredie – IP 4.1, IP 4.2, IP 4.3*

- ***OP Kvalita životného prostredia (OP KŽP) (financovaný z Kohézneho fondu – KF)***
  - *Prioritná os 1 Udržateľné využívanie prírodných zdrojov prostredníctvom rozvoja environmentálnej infraštruktúry – IP 1.1, IP 1.2, IP 1.3, IP 1.4*
  - *Prioritná os 4: Energeticky efektívne nízkouhlíkové hospodárstvo (financovaná z Európskeho fondu regionálneho rozvoja) – IP 4.2, IP 4.3, IP 4.4, IP 4.5*

- ***Environmentálny fond (EF)***
  - *A oblasť: Ochrana ovzdušia a ozónovej vrstvy Zeme*
  - *B oblasť: Ochrana a využívanie vôd*
  - *C oblasť: Rozvoj odpadového hospodárstva*
  - *D oblasť: Ochrana prírody a krajiny*
  - *E oblasť: Environmentálna výchova, vzdelávanie a propagácia*
  - *F oblasť: Prieskum, výskum a vývoj zameraný na zisťovanie a zlepšenie stavu životného prostredia*
  - *G oblasť: Zelená investičná schéma*
  - *H oblasť: Environmentálne záťaže*
  - *L oblasť: Zvyšovanie energetickej účinnosti existujúcich budov vrátane zatepľovania*

- ***Dotácie Ministerstva kultúry***
  - *1 Obnovme si svoj dom / Národný cintorín v Martine*
  - *2 Kultúrne aktivity v oblasti pamäťových inštitúcií*
  - *3 Európske hlavné mesto kultúry 2013 – Košice*
  - *4 Umenie*
  - *5 Pro Slovakia*
  - *6 Kultúra znevýhodnených skupín*
  - *7 Nehmotné kultúrne dedičstvo a kultúrno-osvetová činnosť*
  - *8 Kultúrne poukazy*

Záver

Program hospodárskeho rozvoja a sociálneho rozvoja (PHRSR obce Majcichov) na roky 2022 – 2030 prestavuje strednodobý plánovací dokument vyjadrujúci súčasný stav, ale aj víziu rozvoja obce, ktorú má samospráva záujem v nasledujúcich rokoch skutočne dosiahnuť. S cieľom formulovať budúce smerovanie obce tak, aby vízia čo najlepšie odrážala potreby občanov a iných subjektov pôsobiacich v obci, vznikalo PHRSR obce Majcichov za aktívnej pomoci zamestnancov obecného úradu, odborníkov, občanov a organizácií, pričom všetci títo aktéri prispeli k formulácii aktuálnych potrieb lokality, v ktorej žijú, o ktorú sa starajú a na ktorej im záleží.

PHRSR obce Majcichov bol spracovaný ako podporný dokument obsahujúci prioritné rozvojové oblasti, strategické ciele, opatrenia a aktivity podnecujúce rozvoj obce v súlade s platnou metodikou na vypracovanie dokumentu PHRSR, pričom dokument korešponduje s výsledkami analýz, identifikovanými problémami, ako aj s možnosťami realizácie programových zámerov, ktoré sú ovplyvňované kombináciou pôsobenia vnútorných a vonkajších faktorov.

I keď sa dokument PHRSR snaží detailne popísať budúcu podobu obce a taktiež finančnú stránku plánovaných zámerov, treba mať na pamäti, že nie je možné s definitívnou presnosťou stanoviť budúci vývoj a odhadnúť celkové náklady potrebné na rozvoj územia. Na druhej strane je zase potrebné zdôrazniť, že bez akejkoľvek predstavy o budúcich krokoch obce by bol jej rozvoj bezplánový, preto dokument PHRSR predstavuje významný oporný koncepčný materiál.

V období rokov 2022 – 2030 plánuje obec Majcichov 5 hospodárskych, 13 sociálnych a 3 environmentálne zámery, na ktoré využije jednak vlastné zdroje, ale bude sa usilovať aj o získanie spolufinancovania v podobe nenávratných finančných príspevkov z národných a nadnárodných zdrojov, čo obci práve dokument PHRSR umožní, keďže viaceré nenávratné finančné príspevky sú podmienené súladom predkladaného zámeru s dokumentom PHRSR. Každý jeden realizovaný zámer posunie obec Majcichov bližšie k naplneniu vytýčenej vízie – požadovaného stavu, ktorý chce obec v budúcnosti dosiahnuť.

Žijeme v dynamickom, rýchlo sa meniacom prostredí, preto bol aj PHRSR zostavený ako otvorený dokument, ktorý môže byť v čase podľa potrieb obce aktualizovaný a revidovaný. Veríme, že realizácia jednotlivých zámerov spríjemní život občanov a pobyt návštevníkom a prispeje k vytvoreniu atraktívneho prostredia, v ktorom budú obyvatelia radi bývať, podnikatelia radi pôsobiť a návštevníci sa sem radi vracať.

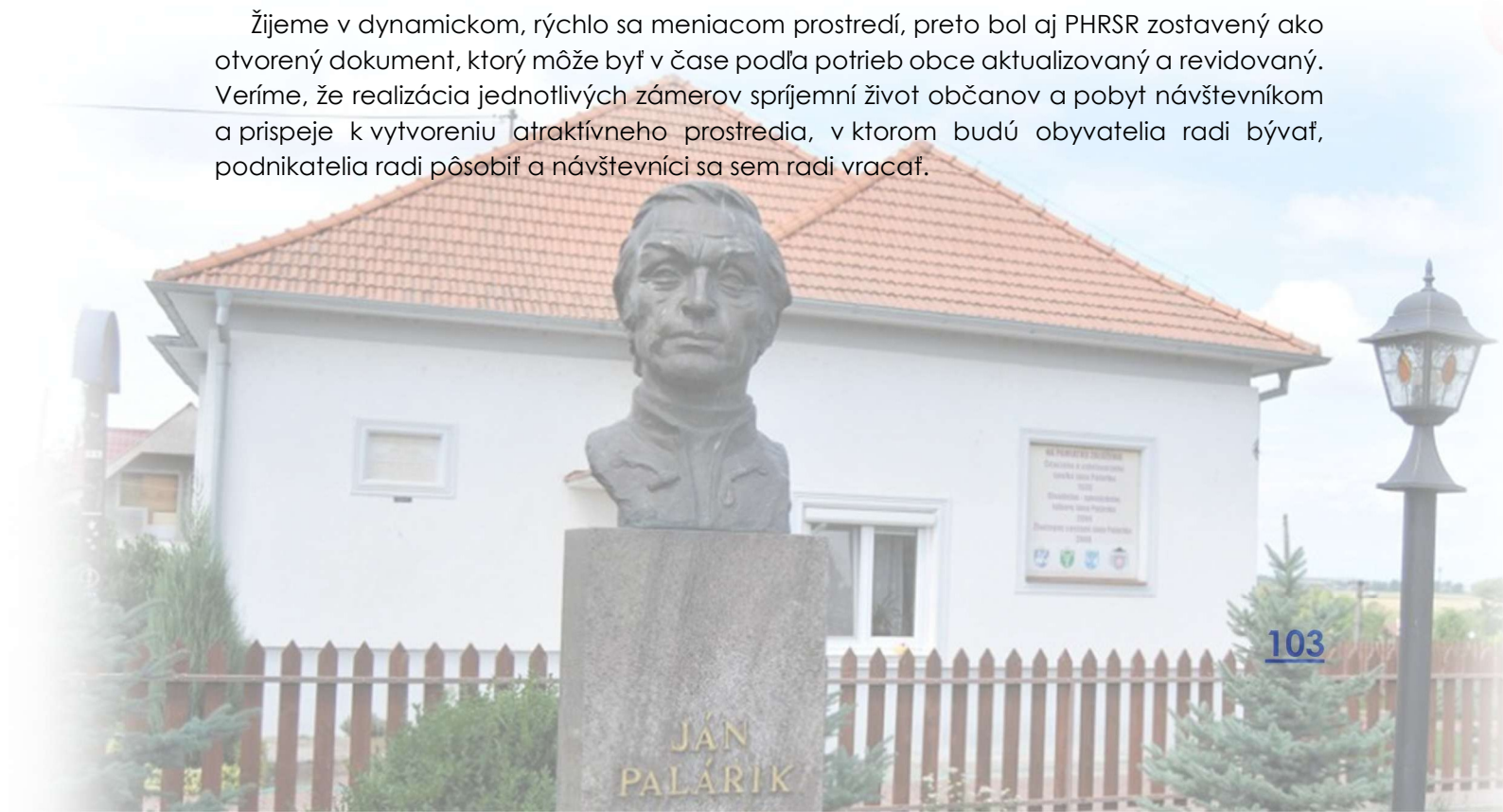

Zoznam tabuliek a grafov:

Tabuľka 1: Základné charakteristiky obce Majcichov, zdroj: ŠÚSR, e-obce, 2022....8

Tabuľka 2: Prirodzený pohyb obyvateľstva v obci Majcichov v rokoch 2012- 2021, zdroj: ŠÚ SR....14

Tabuľka 3: Mechanický pohyb v obci Majcichov v rokoch 2012 – 2021, zdroj: ŠÚ SR....15

Tabuľka 4: Celkový pohyb v obci Majcichov v rokoch 2012 – 2021, zdroj: ŠÚ SR....15

Tabuľka 5: Veková štruktúra obyvateľstva v obci Majcichov v rokoch 2012 – 2021, zdroj: ŠÚ SR....17

Tabuľka 6: Vývoj počtu uchádzačov o zamestnanie podľa veku v obci Majcichov 2015 – 2021, zdroj: ÚPSVR....25

Tabuľka 7: Vývoj počtu uchádzačov o zamestnanie podľa dĺžky trvania evidencie v nezamestnanosti v obci Majcichov 2015 – 2021, zdroj: ÚPSVR....26

Tabuľka 8: Domy a byty podľa formy vlastníctva, zdroj: Sčítanie obyvateľov, domov a bytov, 2021 ..27

Tabuľka 9: Domy podľa obdobia výstavby, zdroj: Sčítanie obyvateľov, domov a bytov, 2021....28

Tabuľka 10: Byty podľa počtu obytných miestností, zdroj: Sčítanie obyvateľov, domov a bytov, 2021 29

Tabuľka 11: Počet detí navštevujúcich materskú školu v Majcichove počas rokov 2017 – 2022, zdroj: obec Majcichov....30

Tabuľka 12: Počet detí navštevujúcich základnú školu v Majcichov počas rokov 2017 – 2022, zdroj: obec Majcichov....30

Tabuľka 13: Spádovosť obce Majcichov, zdroj: ŠÚ SR....32

Tabuľka 14: Vývoj počtu právnických osôb so sídlom v obci Majcichov, zdroj: ŠÚ SR....32

Tabuľka 15: Vývoj počtu podnikajúcich fyzických osôb v obci Majcichov, zdroj: ŠÚ SR....32

Tabuľka 16: Vývoj príjmov a výdavkov obce Majcichov za rok 2015 - 2022, zdroj: obec Majcichov ...36

Tabuľka 17: Príjmy a výdavky obce Majcichov – podrobnejšie členenie, zdroj: obec Majcichov....36

Tabuľka 18: Vývoj daňových príjmov obce Majcichov za roky 2015 – 2021, zdroj: obec Majcichov ...37

Tabuľka 19: Zoznam realizovaných projektov, zdroj: obec Majcichov....38

Tabuľka 20: Dostupnosť obce Majcichov, zdroj ŠÚ SR....40

Tabuľka 21: SWOT analýza obce Majcichov zdroj: vlastné spracovanie....50

Tabuľka 22: STEEP analýza obce Majcichov, zdroj: vlastné spracovanie....53

Graf 1: Vývoj počtu obyvateľov obce Majcichov v rokoch 2012 – 2021, zdroj: ŠÚ SR....12

Graf 2: Pohlavná štruktúra obyvateľov obce Majcichov v rokoch 2012 – 2021, zdroj: ŠÚ SR....13

Graf 3: Vývoj prirodzeného pohybu obyvateľstva v obci Majcichov v rokoch 2012 – 2021, zdroj: ŠÚ SR 13

Graf 4: Vývoj mechanického pohybu obyvateľstva v obci Majcichov v rokoch 2012 – 2021, zdroj: ŠÚ SR....14

Graf 5: Vývoj celkového prírastku obyvateľstva v obci Majcichov v rokoch 2012 – 2021, zdroj: ŠÚ SR.15

Graf 6: Vekové zloženie obyvateľstva v obci Majcichov v rokoch 2012 – 2021, zdroj: ŠÚ SR....17

Graf 7: Priemerný vek obyvateľstva v obci Majcichov v rokoch 2012 – 2021, zdroj: ŠÚ SR....18

Graf 8: Index starnutia obyvateľstva v obci Majcichov v rokoch 2012 – 2021, zdroj: ŠÚ SR 19

Graf 9: Vzdelanostná štruktúra obyvateľstva v obci Majcichov, zdroj: Sčítanie obyvateľov, domov a bytov, 2021 20

Graf 10: Národnostná štruktúra obyvateľstva v obci Majcichov, zdroj: Sčítanie obyvateľov, domov a bytov, 2021 21

Graf 11: Religiózna štruktúra obyvateľstva v obci Majcichov, zdroj: Sčítanie obyvateľov, domov a bytov, 2021 22

Graf 12: Štruktúra obyvateľstva podľa ekonomickej aktivity v obci Majcichov, zdroj: Sčítanie obyvateľov, domov a bytov, 2021 23

Graf 13: Štruktúra obyvateľstva podľa odvetvia ekonomickej činnosti v obci Majcichov, zdroj: Sčítanie obyvateľov, domov a bytov, 2021 24

Graf 14: Miera evidovanej nezamestnanosti v okrese Trnava a v SR v rokoch 2012 – 2021, zdroj: ŠÚ SR 25

Graf 15: Využitie poľnohospodárskej pôdy v obci Majcichov, zdroj: ŠÚ SR 44

Graf 16: Využitie nepoľnohospodárskej pôdy v obci Majcichov, zdroj: ŠÚ SR 45

Obrázok 1: Erb obce Majcichov, zdroj: obec Majcichov 10

Obrázok 2: Vlajka obce Majcichov, zdroj: obec Majcichov 10

Obrázok 3: Hrob Jána Palárika, zdroj: obec Majcichov 10

Obrázok 4: Pamätná izba Jána Palárika, zdroj: obec Majcichov 11

Obrázok 5: Miera evidovanej nezamestnanosti k 31.12.2021 24

Obrázok 6: Žiaci ZŠ v obci Majcichov, zdroj: ZŠ Majcichov 31

Obrázok 8: Lokalizácia obce Majcichov, zdroj: GKÚ 39

Obrázok 9: Rozvojové osi SR, zdroj: Koncepcia územného rozvoja Slovenska, 2011 40

Obrázok 10: Cestná sieť okresu Trnava, zdroj: www.cdb.sk 41

Schéma 1: Členenie dokumentu PHRSR, vlastné spracovanie 5

Schéma 2: Stakeholderi pri tvorbe PHRSR, vlastné spracovanie 7

Schéma 3: Hodnotenie finančného zdravia obce Majcichov, zdroj: INEKO, 2020 37

Schéma 4: Schematické znázornenie vízie a prioritných oblastí 58

Schéma 5 Model implementácie PHRSR 89

Zoznam použitých skratiek:

BD – Bude doplnené

EÚ – Európska únia

FO – Fyzická osoba

MAS – Miestna akčná skupina

MŠ – Materská škola

OÚ/ OcÚ – Obecný úrad

PD – Projektová dokumentácia

PHSR/ PHRSR – Plán hospodárskeho rozvoja a sociálneho rozvoja

PO – Právnická osoba

ÚPSVR – Ústredie práce, sociálnych vecí a rodiny

SODB – Sčítanie obyvateľov, domov a bytov

ŠK – Športový klub

ŠÚ SR – Štatistický úrad Slovenskej republiky

VÚC – Vyšší územný celok

ZŠ – Základná škola

ŽoNFP – Žiadosť o nenávratný finančný príspevok

Prílohy

Formulár Ú 1: Zámer spracovania PHRSR

Zámer spracovania PHRSR	
Názov dokumentu	Program hospodárskeho rozvoja a sociálneho rozvoja obce Majcichov na roky 2022 – 2030
Forma spracovania	PHRSR bolo vypracované externými odborníkmi v spolupráci so zamestnancami samosprávy, občanmi a organizáciami pôsobiacimi v obci Majcichov
Riadenie procesu spracovania	Proces spracovania dokumentu sa uskutočňoval za účasti pracovných skupín, ktoré mali za úlohu riadiť jednotlivé oblasti: hospodársku, sociálnu a environmentálnu
Obdobie spracovania	Zámer spracovať PHRSR obce Majcichov na roky 2022 – 2030 bol chválený dňa ..... uznesením č. ... schválením rozpočtu obce na rok 2022. Dokument bol spracovávaný v období od júla 2022 do septembra 2022. Podrobný harmonogram spracovania dokumentu je konkretizovaný vo formulári Ú 2.
Financovanie spracovania	• Náklady na vlastné spracovanie (vyjadrené v osobohodinách): Bude doplnené • Náklady na získanie informačných podkladov – štatistiky, analýzy, prognózy, dotazníky: Bude doplnené • Náklady na stretnutia – pracovné skupiny a verejnosť: Bude doplnené • Náklady na publicitu – tlač informačných materiálov, úprava elektronických médií: Bude doplnené

Formulár Ú 2: Harmonogram spracovania PHRSR

Harmonogram spracovania PHRSR			
Rok 2022			
Termín (mesiac)	**VII.**	**VIII.**	**IX.**
Úvod			
Analytická časť			
Strategická časť			
Programová časť			
Realizačná časť			
Finančná časť			
Záver			

Formulár Ú 4: Zoznam členov pracovných skupín

Zoznam členov pracovných skupín	
Názov skupiny	**Titul, meno, priezvisko**
Hospodárska skupina:	Silvia Banášová
	Ing. Branislav Šturdík
Sociálna skupina:	Marianna Paráková
	Ing. Janka Bogárová
Environmentálna skupina:	Viera Lovásiková
	Ing. Anton Frolkovič

Formulár PP 1: Zoznam kvantitatívnych a kvalitatívnych dát

Zoznam kvantitatívnych a kvalitatívnych dát		
Oblasť dát/téma	**Zdroje dát**	**Webová stránka**
Obyvateľstvo	Štatistický úrad SR Obecný úrad	www.slovak.statistics.sk www.majcichov.sk
Domový a bytový fond	Štatistický úrad SR Obecný úrad	www.slovak.statistics.sk www.majcichov.sk
Občianska vybavenosť	Obecný úrad	www.majcichov.sk
Technická infraštruktúra	Obecný úrad	www.majcichov.sk
Ekonomická štruktúra	Obecný úrad Úrad práce, sociálnych vecí a rodiny SR Štatistický úrad SR	www.majcichov.sk www.upsvar.sk www.slovak.statistics.sk
Rozpočet a finančné hospodárenie obce	Obecný úrad	www.majcichov.sk
Poloha	Atlas krajiny SR Google Earth	www.enviroportal.sk www.google.com/earth
Doprava a dostupnosť územia	Atlas krajiny SR Google Earth Portál cestnej databanky	www.enviroportal.sk www.google.com/earth www.cdb.sk
Prírodné podmienky	Atlas krajiny SR	www.enviroportal.sk
Využitie zeme	Katastrálny portál SR	www.katasterportal.sk/kapor
Životné prostredie	Štátna ochrana prírody SR	www.sopsr.sk/web
Cestovný ruch	Ministerstvo dopravy, výstavby a regionálneho rozvoja	www.telecom.gov.sk

Formulár PP 1: Zoznam analyzovaných koncepčných dokumentov

Zoznam analyzovaných koncepčných dokumentov			
Názov dokumentu	**Platnosť dokumentu**	**Úroveň dokumentu**	**Zdroj**
Stratégia Európa 2030	2030	Európska	www.eu2020.gov.sk
Partnerská dohoda SR na roky 2014 – 2020	2020	Národná	www.partnerskadohoda.gov.sk
Národná stratégia regionálneho rozvoja SR (NSRR)	2030	Národná	www.telecom.gov.sk
Národný rozvojový plán	2030	Národná	www.nsrr.sk
Program hospodárskeho a sociálneho rozvoja Trnavského samosprávneho kraja 2016 - 2023	2023	Regionálna	www.trnava-vuc.sk
Program rozvoja obce Majcichov na roky 2015 - 2020	2020	Lokálna	www.majcichov.sk

Formulár A13: Kontrolný zoznam pre hodnotenie možných rizík

Kontrolný zoznam hodnotenia možných rizík				
Druh rizika	**Objekt rizika**	**Zdroj rizika**	**Nežiaduce dôsledky**	**Pravdepodobnosť**
Individuálne	Nedostatočná odborná pripravenosť pracovného tímu	Profily členov pracovného tímu	Neodborná, nedostatočná rozpracovanosť stratégie rozvoja	Nízka
Technické	Nevysporiadanie pozemkov, chybná projektová dokumentácia	Projektová dokumentácia, stavebné povolenia	Nemožnosť realizovať projekt, časové oneskorenie, predraženie projektu	Nízka
Ekologické	Poškodzovanie životného prostredia projektovými aktivitami	Interné dokumenty obce	Negatívny dopad až degradácia životného prostredia	Veľmi nízka
Sociálne	Vnímanie projektových investícií obyvateľmi	Obyvateľstvo obce	Obyvateľstvo nebude súčinné pri realizácii – napr. vysporiadanie pozemkov	Nízka
Ekonomické	Rizikové zaobchádzanie s rozpočtom samosprávy	Rozpočet obce	Zadlženie obce	Veľmi nízka

Formulár Z 1: Schválenie PHRSR

Schválenie PHRSR	
Dokument	- **Názov:** Program hospodárskeho rozvoja a sociálneho rozvoja obce Majcichov na roky 2022 – 2030 - **Hlavné časti dokumentu:** o Analytická časť (A) o Strategická časť (B) o Programová časť (C) o Realizačná časť (D) o Finančná časť (E) o Záver
Spracovanie	- **Forma spracovania:** PHRSR bolo vypracované externými odborníkmi v spolupráci so zamestnancami samosprávy, obyvateľmi obce a organizáciami pôsobiacimi v obci - **Obdobie spracovania:** júl 2022 – september 2022 - **Riadiaci tím – počet členov:** 3 - **Pracovné skupiny – počet skupín:** 3, **počet členov:** hospodárska skupina – 2 členovia, sociálna skupina – 2 členovia, environmentálna skupina – 2 členovia - **Externá odborná spolupráca:** Gemini Group s.r.o. - **Účasť verejnosti a komunikácia s verejnosťou**: prostredníctvom web stránky obce www.majcichov.sk - **Náklady na spracovanie PHRSR**: Bude doplnené
Prerokovanie	- Prerokovanie v orgánoch samosprávy - Verejné pripomienkovanie: dokument bol k dispozícii na verejné pripomienkovanie na web stránke obce Majcichov - Pracovnú verziu dokumentu pripomienkovali zástupcovia samosprávy, odborníci na hospodársku, sociálnu a environmentálnu oblasť
Schválenie	- Dokument PHRSR obce Majcichov na roky 2022 – 2030 bol schválený: Uznesením Obecného zastupiteľstva v Majcichov ... Bude doplnené